



CHARTRES
MÉTROPOLE

Déclaration d'Utilité Publique des périmètres de protection du captage de La Forte Maison

Saint-Prest (Eure-et-Loir, 28)

Cerfa 15964-01



REDACTION	DIFFUSION	
Rédigé par	Document	cerfa_15964-01_DAE_ForteMaison_A
S.MAYER	Nombre de pages	1
	Diffusion le	16/11/2020





Liberté • Égalité • Fraternité

RÉPUBLIQUE FRANÇAISE

Ministère chargé de l'environnement

Demande d'autorisation environnementale

Articles R.181-13 et suivants du code de l'environnement



N° 15964*01

La loi n° 78-17 du 6 janvier 1978 relative à l'informatique, aux fichiers et aux libertés s'applique aux données nominatives portées dans ce formulaire. Elle garantit un droit d'accès et de rectification pour ces données auprès du service destinataire. Les informations recueillies font l'objet d'un traitement informatique destiné à traiter votre demande d'autorisation environnementale. Les destinataires des données sont les services de l'Etat.

Procédures concernées par l'autorisation environnementale sollicitée

Ne sont pas compris dans le champ d'application du présent Cerfa, les projets visés au II de l'article L.181-2 du code de l'environnement.

Demande d'autorisation environnementale concernant :

- Une ou plusieurs installations, ouvrages, travaux ou activités soumis à autorisation mentionnés au I de l'article L. 214-3 du code de l'environnement
- Une ou plusieurs installations classées pour la protection de l'environnement soumises à autorisation mentionnées à l'article L. 512-1 du code de l'environnement)
- Un autre projet soumis à évaluation environnementale mentionné aux articles L. 181-1 et au II du L. 122-1-1 du code de l'environnement

Autres procédures concernées :

- Une ou plusieurs installations classées pour la protection de l'environnement soumises à enregistrement mentionnées à l'article L. 181-2 du code de l'environnement
- Une ou plusieurs installations, ouvrages, travaux ou activités soumis à déclaration mentionnés au II de l'article L. 214-3 du code de l'environnement)
- Une ou plusieurs installations classées pour la protection de l'environnement soumises à déclaration mentionnées à l'article L. 181-2 du code de l'environnement, sauf si cette déclaration est réalisée à part
- Une activité, une installation, un ouvrage ou des travaux requérant une autorisation pour l'émission de gaz à effet de serre (au titre de l'article L. 229-6 du code de l'environnement)
- La modification de l'état des lieux ou de l'aspect d'une réserve naturelle (au titre des articles L. 332-6 et L. 332-9 du code de l'environnement)
- La modification de l'état des lieux ou de l'aspect d'un site classé ou en instance de classement (au titre des articles L. 341-7 et L. 341-10 du code de l'environnement)
- Une ou plusieurs activités, installations, ouvrages ou travaux requérant une dérogation « espèces et habitats protégés » (au titre de l'article L. 411-2 du code de l'environnement)
- Une ou plusieurs activités, installations, ouvrages ou travaux pouvant faire l'objet d'une absence d'opposition au titre du régime d'évaluation des incidences Natura 2000 (au titre de l'article L414-4 du code de l'environnement)
- Un dossier agrément OGM (au titre de l'article L. 532-3 du code de l'environnement)
- Un dossier agrément déchets (au titre de l'article L. 541-22 du code de l'environnement)
- Une installation de production d'électricité requérant une autorisation d'exploiter (au titre de l'article L. 311-1 du code de l'énergie)
- Une activité, une installation, un ouvrage ou des travaux requérant une autorisation de défrichement (au titre des articles L. 214-13 et L.341-3 du code forestier)
- Une installation de production d'électricité utilisant l'énergie mécanique du vent (au titre des articles L. 5111-1-6, L. 5112-2, L. 5114-2, L. 5113-1 du code de la défense, L. 54 du code des postes et des communications électroniques, L. 621-32 et L. 632-1 du code du patrimoine, L. 6352-1 du code des transports)

Informations générales sur le projet

2.1 Nature de l'objet de la demande

Nouveau projet activité, installation ouvrage ou travaux)

Extension/Modification substantielle¹

2.2 Adresse du projet

N° voie Type de voie Nom de la voie

Lieu-dit ou BP Forte Maison

Code postal 28300 Localité Saint-Prest

¹ Modifications substantielles d'une AIOT existante conformément à l'article R.181-46 du code de l'environnement. Le présent formulaire portera sur les modifications envisagées ainsi que leurs interactions avec les installations déjà existantes.

2.3 Pour un projet terrestre, précisez les références cadastrales :

Commune d'implantation	Code postal	N° de section	N° de parcelle	Superficie de la parcelle	Emprise du projet sur la parcelle
Saint-Prest	28300	ZE	76	3 ha 31 a 45 ca (m ²)	0 ha 4 a 00 ca (m ²)
				__ ha __ a __ ca (m ²)	__ ha __ a __ ca (m ²)
				__ ha __ a __ ca (m ²)	__ ha __ a __ ca (m ²)
				__ ha __ a __ ca (m ²)	__ ha __ a __ ca (m ²)
				__ ha __ a __ ca (m ²)	__ ha __ a __ ca (m ²)
				__ ha __ a __ ca (m ²)	__ ha __ a __ ca (m ²)
				__ ha __ a __ ca (m ²)	__ ha __ a __ ca (m ²)
				__ ha __ a __ ca (m ²)	__ ha __ a __ ca (m ²)
				__ ha __ a __ ca (m ²)	__ ha __ a __ ca (m ²)
				__ ha __ a __ ca (m ²)	__ ha __ a __ ca (m ²)
				__ ha __ a __ ca (m ²)	__ ha __ a __ ca (m ²)
				__ ha __ a __ ca (m ²)	__ ha __ a __ ca (m ²)

2.4 Pour un projet maritime ou fluvial, précisez les références géographiques :

Situation (commune d'emprise ou limitrophe, levés topographiques, limites de rivage, géoréférencement, cours d'eau concerné, point kilométrique, rive, parcelle limitrophe, références cadastrales, autres critères ou procédés de délimitation de l'emprise, etc.) d'emprise ou limitrophe	Domaine public concerné s'il y a lieu	Consistance du domaine public concerné (nature des biens)	Superficie de l'emprise

2.5 Certificat de projet éventuellement délivré

Avez-vous demandé un certificat de projet ?

Oui Non

Si oui, précisez le numéro d'enregistrement du certificat de projet n°

Identification du demandeur (*remplir le 3.1.a pour un particulier, remplir le 3.1.b pour une entreprise*)

S'agissant d'un projet IOTA (1° de l'article L. 181-1), nombre de pétitionnaires : __²

3.1.a Personne physique (*vous êtes un particulier*) :

Madame Monsieur

Nom, prénom Date de naissance

Lieu de naissance Pays

3.1.b Personne morale (*vous êtes une entreprise*)

Dénomination Chartres Metropole Raison sociale communauté d'agglomérations

N° SIRET 20003318100013 Forme juridique EPCI

3.2 Adresse

² Se référer à l'annexe II : remplir autant de cadres que nécessaire.

N° voie	Type de voie	Nom de voie	Hôtel de Ville
Place des halles		Lieu-dit ou BP	
Code postal	28000	Localité	Chartres
Si le demandeur habite à l'étranger	Pays	Province/Région	
N° de téléphone	Adresse électronique		
3.3 Référent en charge du dossier représentant le pétitionnaire			Madame <input type="checkbox"/> Monsieur <input checked="" type="checkbox"/>
Cocher la case si coordonnées identiques que celles du pétitionnaire (3.1)			<input type="checkbox"/>
Nom, prénom	BORDEAU François	Raison sociale	Chartres Métropole
Service	Cycle de l'eau	Fonction	Directeur
Adresse			
N° voie	Type de voie	Nom de voie	
		Lieu-dit ou BP	
Code postal		Localité	
N° de téléphone	Adresse électronique		

Informations obligatoires sur le projet

4.1.1 Description de l'AIOT envisagée, de ses modalités d'exécution et de fonctionnement, des procédés de mise en œuvre, notamment sa nature et son volume [cf projets tels que définis à l'article L.181-1 du code de l'environnement].

Prélèvement d'eau au droit du nouveau forage de la forte Maison réalisé en 2018 sur la commune de Saint-Prest (28) pour le compte de Chartres Métropole.

Cette demande d'autorisation intervient dans le cadre de la procédure de déclaration d'utilité publique des périmètres de protection de ce captage destinés à l'alimentation en eau potable.

Le captage de la forte maison profond de 22 m/sol, vise la nappe de la craie.

L'objectif de prélèvement est de 100 m3/h, 2000 m3/j et 730 000 m3/an maximum.

Les travaux de réalisation du forage définitif se sont achevés en 2018, il n'y a donc pas de travaux prévus.

Il restera à mettre en place les équipements de pompage dans le forage ainsi qu'un regard de protection, à réaliser les travaux de raccordement de ce captage ainsi qu'à aménager le périmètre de protection immédiate.

Aucun traitement des eaux ne sera nécessaire, hormis une désinfection.

4.1.2. Description des moyens de suivi et de surveillance :

La qualité de l'eau produite et distribuée par ce forage sera suivie par l'Agence Régionale de Santé dans le cadre du contrôle sanitaire. Les prélèvements et analyse sont effectués par le laboratoire CARSO agréé par le ministère de la santé.

Par ailleurs, l'ensemble des paramètres de production d'eau potable seront suivi par le délégataire Cm Eau par télésurveillance (niveau piézométrique, volume d'eau prélevé, fonctionnement des pompes, défaut des pompes, alarmes anti-intrusion).

4.1.3. Description des moyens d'intervention en cas d'incident ou d'accident ainsi que les conditions de remise en état du site après exploitation et, le cas échéant, la nature, l'origine et le volume des eaux utilisées ou affectées :

En cas d'incident ou d'accident sur le nouveau forage du Gorget, les communes desservies seront alimentées par le forage M1, situé sur la commune de Bailleau l'Evêque à partir de la station de Lèves, grâce à l'interconnexion qui sera mise en place.

En cas d'accident susceptible d'altérer la qualité des eaux, l'Agence Française de la Biodiversité (AFB), la Direction Départementale des Territoires d'Eure-et-Loir (DDT) et l'Agence Régionale de Santé (ARS) seront informées.

4.2.1 Activité IOTA

Précisez la ou les rubrique(s) de la nomenclature « loi sur l'eau » dans laquelle ou lesquelles l'installation, l'ouvrage, les travaux ou les activités doivent être rangés :

Numéro des rubriques concernées	Libellés des rubriques	Désignation des seuils ou critères dans lesquels s'inscrit l'IOTA	Régime
1.3.1.0.	Prélèvements d'eau dans ZRE	1o Capacité supérieure ou égale à 8 m ³ /h	A
1.1.2.0.	Prélèvement issu d'un forage	1° Supérieure ou égale à 200 000 m ³ /an	A
3.1.2.0.	Ouvrage modifiant le profil du lit mineur	sur une longueur de cours d'eau inférieur à 100 m	D
3.1.5.0.	Ouvrage dans le lit mineur d'un cours d'eau détruisant frayères	inférieur à 200 m ²	D

4.2.2 Activité ICPE

Précisez la ou les rubrique(s) de la nomenclature des installations classées dans laquelle ou lesquelles l'installation doit être rangée :

Numéro des rubriques concernées	Libellés des rubriques avec seuil	Désignation des installations avec taille exprimées avec les unités des critères de classement	Régime

4.2.3. Pour les projets, qui ne sont ni des IOTA ni des ICPE, mentionnés au deuxième alinéa du II de l'article L. 122-1-1, lorsque l'autorité administrative compétente pour délivrer l'autorisation est le préfet, et pour les projets mentionnés au troisième alinéa de ce II :
 Précisez la ou les rubrique(s) de la nomenclature relative à évaluation environnementale (annexe de l'article R. 122-2 du code de l'environnement) dans laquelle ou lesquelles l'installation doit être rangée :


Signature de la demande

A Chartres

Le 02/03/2020

Signature du demandeur

Pour le Président et par délégation
 Le Directeur Général Adjoint
 Services Urbains & Environnementaux
 Louis SEMBLAT




Pièces à joindre à la demande d'autorisation environnementale

La qualité de l'eau produite et distribuée par ces ra suivie par l'Agence Régionale de Santé dans le cadre du contrôle sanitaire. Les prélèvements et analyses sont effectués par le laboratoire CARSO agréé par le ministère de la Santé.

Par ailleurs, l'ensemble des paramètres de production d'eau potable seront suivi par le délégataire Cm Eau par télésurveillance (niveau piézométrique, volume d'eau prélevé, fonctionnement des pompes, défaut des pompes, alarmes anti-infiltration).

Le dossier de demande d'autorisation environnementale est adressé au préfet désigné par l'article R. 181-2 en quatre exemplaires papier et sous forme électronique. S'il y a lieu, il est également fourni sous les mêmes formes dans une version dont les informations susceptibles de porter atteinte aux intérêts mentionnés au I de l'article L. 124-4³ et au II. de l'article L. 124-5⁴ sont occultées [article R. 181-12 du code de l'environnement].

Chaque dossier est accompagné des pièces nécessaires à l'instruction de votre autorisation, parmi celles énumérées ci-dessous.

Vous devez transmettre tous les documents concernés par votre demande. Le contenu de certaines pièces est détaillé dans l'annexe I.

1) Pièces à joindre pour tous les dossiers :

P.J.⁵ n°1. - Un plan de situation du projet, à l'échelle 1/25 000 ou, à défaut, au 1/50 000 sur lequel sera indiqué l'emplacement du projet [2° de l'article R. 181-13 du code de l'environnement]	<input checked="" type="checkbox"/>
P.J. n°2. - Les éléments graphiques, plans ou cartes utiles à la compréhension des pièces du dossier (notamment du point 4 du Cerfa et des pièces n°3 et n°67) [7° de l'article R. 181-13 du code de l'environnement]	<input checked="" type="checkbox"/>
P.J. n°3. - Un justificatif de la maîtrise foncière du terrain [3° de l'article R. 181-13 du code de l'environnement]	<input checked="" type="checkbox"/>
P.J. n°4. – Lorsque le projet est soumis à évaluation environnementale, l'étude d'impact réalisée en application des articles R. 122-2 et R. 122-3 du code de l'environnement [5° de l'article R. 181-13 du code de l'environnement] Se référer à l'annexe I	<input type="checkbox"/>
P.J. n°5. - Si le projet n'est pas soumis à évaluation environnementale, l'étude d'incidence proportionnée à l'importance du projet et à son incidence prévisible sur l'environnement au regard des intérêts mentionnés à l'article L. 181-3 du code de l'environnement [article R. 181-14 du code de l'environnement] Se référer à l'annexe I	<input checked="" type="checkbox"/>
P.J. n° 6 – Si le projet n'est pas soumis à évaluation environnementale à l'issue de l'examen au cas par cas prévu par l'article R.122-3, la décision correspondante, assortie, le cas échéant, de l'indication par le pétitionnaire des modifications apportées aux caractéristiques et mesures du projet ayant motivé cette décision [6° de l'article R. 181-13 du code de l'environnement]	<input checked="" type="checkbox"/>
P.J. n°7. - Une note de présentation non technique du projet [8° de l'article R. 181-13 du code de l'environnement]	<input checked="" type="checkbox"/>
P.J. n°8. (Facultatif) Une synthèse des mesures envisagées, sous forme de propositions de prescriptions de nature à assurer le respect des dispositions des articles L.181-3, L.181-4 et R.181-43 [article R.181-13 du code de l'environnement]	<input checked="" type="checkbox"/>

³ Après avoir apprécié l'intérêt d'une communication, l'autorité publique peut rejeter la demande d'une information relative à l'environnement dont la consultation ou la communication porte atteinte :

1° Aux intérêts mentionnés aux articles L. 311-5 à L. 311-8 du code des relations entre le public et l'administration, à l'exception de ceux visés au e et au h du 2° de l'article L. 311-5 ;

2° A la protection de l'environnement auquel elle se rapporte ;

3° Aux intérêts de la personne physique ayant fourni, sans y être contrainte par une disposition législative ou réglementaire ou par un acte d'une autorité administrative ou juridictionnelle, l'information demandée sans consentir à sa divulgation ;

4° A la protection des renseignements prévue par l'article 6 de la loi n° 51-711 du 7 juin 1951 sur l'obligation, la coordination et le secret en matière de statistiques.

⁴ I.-Lorsqu'une autorité publique est saisie d'une demande portant sur des informations relatives aux facteurs mentionnés au 2° de l'article L. 124-2, elle indique à son auteur, s'il le demande, l'adresse où il peut prendre connaissance des procédés et méthodes utilisés pour l'élaboration des données.

II.-L'autorité publique ne peut rejeter la demande d'une information relative à des émissions de substances dans l'environnement que dans le cas où sa consultation ou sa communication porte atteinte :

1° A la conduite de la politique extérieure de la France, à la sécurité publique ou à la défense nationale ;

2° Au déroulement des procédures juridictionnelles ou à la recherche d'infractions pouvant donner lieu à des sanctions pénales ;

3° A des droits de propriété intellectuelle.

⁵ Pièce jointe

Pièces à joindre à la demande en fonction du projet envisagé

Le dossier de demande est complété par les pièces, documents et informations propres aux activités, installations, ouvrages et travaux prévus par le projet pour lequel l'autorisation est sollicitée ainsi qu'aux espaces et espèces faisant l'objet de mesures de protection auxquels il est susceptible de porter atteinte [article R. 181-15 du code de l'environnement].

2) Pièces à joindre selon la nature ou la situation du projet :

VOLET 1/. LOI SUR L'EAU ET LES MILIEUX AQUATIQUES

Lorsque l'autorisation environnementale concerne un projet relevant du 1° de l'article L. 181-1 du code de l'environnement, le dossier de demande est complété par les documents suivants [au titre de l'article D. 181-15-1 du code de l'environnement] :

I. Lorsqu'il s'agit de stations d'épuration d'une agglomération d'assainissement ou de dispositifs d'assainissement non collectif, la demande comprend également [I. de l'article D. 181-15-1 du code de l'environnement] :

P.J. n°9. - Une description du système de collecte des eaux usées, [1° du I. de l'article D. 181-15-1 du code de l'environnement]

[Se référer à l'annexe I](#)

P.J. n°10. - Une description des modalités de traitement des eaux collectées [2° du I. de l'article D. 181-15-1 du code de l'environnement]

[Se référer à l'annexe I](#)

II. Lorsqu'il s'agit de déversoirs d'orage situés sur un système de collecte des eaux usées, la demande comprend également [II. de l'article D. 181-15-1 du code de l'environnement] :

P.J. n°11. - Une évaluation des charges brutes et des flux de substances polluantes, actuelles et prévisibles, parvenant au déversoir, ainsi que leurs variations, notamment celles dues aux fortes pluies [1° du II. de l'article D. 181-15-1 du code de l'environnement] ;

P.J. n°12. - Une détermination du niveau d'intensité pluviométrique déclenchant un rejet dans l'environnement ainsi qu'une estimation de la fréquence des événements pluviométriques d'intensité supérieure ou égale à ce niveau [2° du II. de l'article D. 181-15-1 du code de l'environnement] ;

P.J. n°13. - Une estimation des flux de pollution déversés au milieu récepteur en fonction des événements pluviométriques retenus en P.J 11. et l'étude de leur impact [3° du II. de l'article D. 181-15-1 du code de l'environnement].

III. Lorsqu'il s'agit d'ouvrages mentionnés à la rubrique 3.2.5.0 du tableau de l'article R. 214-1 (barrages de retenue et ouvrages assimilés), la demande comprend également [III. de l'article D. 181-15-1 du code de l'environnement] :

P.J. n°14. - Le document, mentionné au titre du 2° du I de l'article R. 214-122 [1° du III. de l'article D. 181-15-1 du code de l'environnement, en complément des informations prévues au 4° de l'article R. 181-3 du même code] ;

P.J. n°15. - Une note décrivant la procédure de première mise en eau conformément aux dispositions du I de l'article R.214-121 [2° du III. de l'article D. 181-15-1 du code de l'environnement] ;

P.J. n°16. - Une étude de dangers établie conformément à l'article R.214-116 si l'ouvrage est de classe A ou B [3° du III. de l'article D. 181-15-1 du code de l'environnement] ;

[Se référer à l'annexe I](#)

P.J. n°17. - Une note précisant que le porteur de projet disposera des capacités techniques et financières permettant d'assumer ses obligations à compter de l'exécution de l'autorisation environnementale jusqu'à la remise en état du site [4° du III. de l'article D. 181-15-1 du code de l'environnement] ;

<p>P.J. n°18. - Lorsque l'ouvrage est construit dans le lit mineur d'un cours d'eau [5° du III. de l'article D. 181-15-1 du code de l'environnement, en complément du 7° de l'article R. 181-13] :</p> <ul style="list-style-type: none"> - l'indication des ouvrages immédiatement à l'aval et à l'amont et ayant une influence hydraulique - le profil en long de la section de cours d'eau ainsi que, s'il y a lieu, de la dérivation - un plan des terrains submergés à la cote de retenue normale - un plan des ouvrages et installations en rivière détaillés au niveau d'un avant-projet sommaire, comprenant, dès lors que nécessaire, les dispositifs assurant la circulation des poissons 	<input type="checkbox"/>
<p>IV. Lorsqu'il s'agit d'ouvrages mentionnés à la rubrique 3.2.6.0 du tableau de l'article R. 214-1 (système d'endiguement, aménagement hydraulique), sous réserve des dispositions du II. de l'article R. 562-14 et du II. de l'article R. 562-19, la demande comprend en outre [IV. de l'article D. 181-15-1 du code de l'environnement] :</p>	
<p>P.J. n°19. - L'estimation de la population de la zone protégée et l'indication du niveau de la protection, au sens de l'article R. 214-119-1, dont bénéficie cette dernière [1° du IV. de l'article D. 181-15-1 du code de l'environnement, en complément des informations prévues au 5° de l'article R. 181-13 et à l'article R. 181-14 du même code] ;</p>	<input type="checkbox"/>
<p>P.J. n°20. - La liste, le descriptif et la localisation sur une carte à l'échelle appropriée des ouvrages préexistants qui contribuent à la protection du territoire contre les inondations et les submersions ainsi que, lorsque le pétitionnaire n'est pas le propriétaire de ces ouvrages, les justificatifs démontrant qu'il en a la disposition ou a engagé les démarches à cette fin [2° du IV. de l'article D. 181-15-1 du code de l'environnement] ;</p>	<input type="checkbox"/>
<p>P.J. n°21. - Dans le cas de travaux complémentaires concernant un système d'endiguement existant, au sens de l'article R. 562-13, la liste, le descriptif et la localisation sur une carte à l'échelle appropriée des digues existantes [3° du IV. de l'article D. 181-15-1 du code de l'environnement] ;</p>	<input type="checkbox"/>
<p>P.J. n°22. - Les études d'avant-projet des ouvrages à modifier ou à construire ou une notice décrivant leur fonctionnalité si ces ouvrages modifiés ou construits concernent des dispositifs de régulation des écoulements hydrauliques [4° du IV. de l'article D. 181-15-1 du code de l'environnement] ;</p>	<input type="checkbox"/>
<p>P.J. n°23. - L'étude de dangers établie conformément à l'article R. 214-116 du code de l'environnement [5° du IV de l'article D. 181-15-1 du code de l'environnement] ;</p> <p>Se référer à l'annexe I</p>	<input type="checkbox"/>
<p>P.J. n°24. - Le document, mentionné au titre du 2° du I de l'article R. 214-122 [6° du IV. de l'article D. 181-15-1 du code de l'environnement, en complément des informations prévues au 4° de l'article R. 181-13 du même code].</p>	<input type="checkbox"/>
<p>V. Lorsqu'il s'agit d'un plan de gestion établi pour la réalisation d'une opération groupée d'entretien régulier d'un cours d'eau, canal ou plan d'eau prévue par l'article L. 215-15 du code de l'environnement, la demande comprend également [V. de l'article D.181-15-1 du code de l'environnement] :</p>	
<p>P.J. n°25. - La démonstration de la cohérence hydrographique de l'unité d'intervention [1° du V. de l'article D. 181-15-1 du code de l'environnement] ;</p>	<input type="checkbox"/>
<p>P.J. n°26. - S'il y a lieu, la liste des obstacles naturels ou artificiels, hors ouvrages permanents, préjudiciables à la sécurité des sports nautiques non motorisés [2° du V. de l'article D. 181-15-1 du code de l'environnement] ;</p>	<input type="checkbox"/>
<p>P.J. n°27. - Le programme pluriannuel d'interventions [3° du V. de l'article D. 181-15-1 du code de l'environnement] ;</p>	<input type="checkbox"/>
<p>P.J. n°28. - S'il y a lieu, les modalités de traitement des sédiments déplacés, retirés ou remis en suspension dans le cours d'eau [4° du V. de l'article D. 181-15-1 du code de l'environnement].</p>	<input type="checkbox"/>
<p>VI. Lorsqu'il s'agit d'installations utilisant l'énergie hydraulique, la demande comprend également [VI. de l'article D. 181-15-1 du code de l'environnement] :</p>	
<p>P.J. n°29. - Avec les justifications techniques nécessaires, le débit maximal dérivé, la hauteur de chute brute maximale, la puissance maximale brute calculée à partir du débit maximal de la dérivation et de la hauteur de chute maximale, et le volume stockable [1° du VI. de l'article D. 181-15-1 du code de l'environnement, en complément du 4° de l'article R. 181-13 du même code] ;</p>	<input type="checkbox"/>
<p>P.J. n°30. - Une note justifiant les capacités techniques et financières du pétitionnaire et la durée d'autorisation proposée [2° du VI. de l'article D. 181-15-1 du code de l'environnement] ;</p>	<input type="checkbox"/>
<p>P.J. n°31. - Pour les usines d'une puissance supérieure à 500 kW, les propositions de répartition entre les communes intéressées de la valeur locative de la force motrice de la chute et de ses aménagements [3° du VI. de l'article D. 181-15-1 du code de l'environnement] ;</p>	<input type="checkbox"/>

P.J. n°32. - En complément du 7° de l'article R. 181-13 du code de l'environnement [4° du VI. de l'article D. 181-15-1 du code de l'environnement] :	<input type="checkbox"/>
- L'indication des ouvrages immédiatement à l'aval et à l'amont et ayant une influence hydraulique, le profil en long de la section de cours d'eau ainsi que, s'il y a lieu, de la dérivation ;	<input type="checkbox"/>
- Un plan des terrains submergés à la cote de retenue normale ;	<input type="checkbox"/>
- Un plan des ouvrages et installations en rivière détaillés au niveau d'un avant-projet sommaire, comprenant, dès lors que nécessaire, les dispositifs assurant la circulation des poissons ;	<input type="checkbox"/>
P.J. n°33. - Si le projet du pétitionnaire prévoit une ou plusieurs conduites forcées dont les caractéristiques sont fixées par arrêté du ministre chargé de l'environnement au regard des risques qu'elles présentent, l'étude de dangers établie pour ces ouvrages conformément à l'article R. 214-116 [5° du VI. de l'article D. 181-15-1 du code de l'environnement]. Se référer à l'annexe	<input type="checkbox"/>
VII. Lorsque l'autorisation environnementale porte sur les prélèvements d'eau pour l'irrigation en faveur d'un organisme unique, le dossier de demande comprend également [VII. de l'article D. 181-15-1 du code de l'environnement] :	
P.J. n°34. - Le projet du premier plan annuel de répartition prévu au deuxième alinéa de l'article R. 214-31-1 du code de l'environnement, à savoir le projet du premier plan annuel de répartition entre préleveurs irrigants du volume d'eau susceptible d'être prélevé [VII. de l'article D. 181-15-1 du code de l'environnement].	<input type="checkbox"/>
VIII. Lorsque l'autorisation environnementale porte sur un projet qui doit être déclaré d'intérêt général dans le cadre de l'article R. 214-88, le dossier de demande est complété par les éléments mentionnés à l'article R. 214-99, à savoir [VIII. de l'article D. 181-15-1 du code de l'environnement] :	
1. Dans tous les cas [I. de l'article R. 214-99 du code de l'environnement] :	
P.J. n°35. - Un mémoire justifiant l'intérêt général ou l'urgence de l'opération [1° du I. de l'article R. 214-99 du code de l'environnement] ;	<input type="checkbox"/>
P.J. n°36. - Un mémoire explicatif [2° du I. de l'article R. 214-99 du code de l'environnement] Se référer à l'annexe I	<input type="checkbox"/>
P.J. n°37. - Un calendrier prévisionnel de réalisation des travaux et d'entretien des ouvrages, des installations ou du milieu qui doit faire l'objet des travaux [3° du I. de l'article R. 214-99 du code de l'environnement].	<input type="checkbox"/>
2. Dans les cas d'opérations pour lesquelles les personnes qui ont rendu les travaux nécessaires ou qui y trouvent un intérêt sont appelées à participer aux dépenses [III. de l'article R. 214-99 du code de l'environnement] :	
P.J. n°38. - La liste des catégories de personnes publiques ou privées, physiques ou morales appelées à participer à ces dépenses [1° du II. de l'article R. 214-99 du code de l'environnement] ;	<input type="checkbox"/>
P.J. n°39. - La proportion des dépenses dont le pétitionnaire demande la prise en charge par les personnes mentionnées au 1° du II. de l'article R. 214-99 du code de l'environnement (PJ 32), en ce qui concerne, d'une part, les dépenses d'investissement, d'autre part, les frais d'entretien et d'exploitation des ouvrages ou des installations [2° du II. de l'article R. 214-99 du code de l'environnement] ;	<input type="checkbox"/>
P.J. n°40. - Les critères retenus pour fixer les bases générales de répartition des dépenses prises en charge par les personnes mentionnées en PJ 32. (1° du II. de l'article R. 214-99 du code de l'environnement) [3° du II. de l'article R. 214-99 du code de l'environnement] ;	<input type="checkbox"/>
P.J. n°41. - Les éléments et les modalités de calcul qui seront utilisés pour déterminer les montants des participations aux dépenses des personnes mentionnées en PJ 32. (1° du II. de l'article R. 214-99 du code de l'environnement) [4° du II. de l'article R. 214-99 du code de l'environnement] ;	<input type="checkbox"/>
P.J. n°42. - Un plan de situation des biens et des activités concernés par l'opération [5° du II. de l'article R. 214-99 du code de l'environnement] ;	<input type="checkbox"/>

P.J. n°43. - L'indication de l'organisme qui collectera les participations demandées aux personnes mentionnées en PJ 32. (1° du II. de l'article R. 214-99 du code de l'environnement), dans le cas où le pétitionnaire ne collecte pas lui-même la totalité de ces participations [6° du II. de l'article R. 214-99 du code de l'environnement].

IX. Lorsque l'autorisation environnementale porte sur un épandage de boues, le dossier de demande est complété, le cas échéant, par les éléments suivant [IX. de l'article D. 181-15-1 du code de l'environnement] :

P.J. n°44. - Une étude préalable dont le contenu est précisé à l'article R. 211-37 [IX. de l'article D. 181-15-1 du code de l'environnement] ;

P.J. n°45. - Un programme prévisionnel d'épandage dans les conditions fixées par l'article R. 211-39 du code de l'environnement [IX. de l'article D. 181-15-1 du code de l'environnement] ;

VOLET 2/. INSTALLATIONS CLASSÉES POUR LA PROTECTION DE L'ENVIRONNEMENT (ICPE)

Lorsque l'autorisation environnementale concerne un projet relevant du 2° de l'article L. 181-1 du code de l'environnement, le dossier de demande est complété par les documents suivants [article D. 181-15-2 du code de l'environnement] :

Pièces à joindre pour tous les dossiers ICPE :

P.J. n°46. - Une description des procédés de fabrication que le pétitionnaire mettra en œuvre, les matières qu'il utilisera, les produits qu'il fabriquera, de manière à apprécier les dangers ou les inconvénients de l'installation [2° du I. de l'article D. 181-15-2 du code de l'environnement] ;

Le cas échéant, le pétitionnaire pourra adresser, en exemplaire unique et sous pli séparé, les informations dont la diffusion lui apparaîtrait de nature à entraîner la divulgation de secrets de fabrication.

P.J. n°47. - Une description des capacités techniques et financières mentionnées à l'article L. 181-27 dont le pétitionnaire dispose, ou, lorsque ces capacités ne sont pas constituées au dépôt de la demande d'autorisation, les modalités prévues pour les établir au plus tard à la mise en service de l'installation [3° du I. de l'article D. 181-15-2 du code de l'environnement] ;

P.J. n°48. - Un plan d'ensemble à l'échelle de 1/200 au minimum indiquant les dispositions projetées de l'installation ainsi que l'affectation des constructions et terrains avoisinants et le tracé de tous les réseaux enterrés existants. Une échelle réduite peut, à la requête du pétitionnaire, être admise par l'administration [9° du I. de l'article D. 181-15-2 du code de l'environnement] ;

P.J. n°49. - L'étude de dangers mentionnée à l'article L. 181-25 et définie au III. de l'article D. 181-15-2 [10° du I. de l'article D. 181-15-2 du code de l'environnement].

Le demandeur fournit une étude de dangers qui précise les risques auxquels l'installation peut exposer, directement ou indirectement, les intérêts mentionnés à l'article L. 511-1 en cas d'accident, que la cause soit interne ou externe à l'installation. Le contenu de l'étude de dangers doit être en relation avec l'importance des risques engendrés par l'installation. En tant que de besoin, cette étude donne lieu à une analyse de risques qui prend en compte la probabilité d'occurrence, la cinétique et la gravité des accidents potentiels selon une méthodologie qu'elle explicite. Elle définit et justifie les mesures propres à réduire la probabilité et les effets de ces accidents.

[Se référer à l'annexe I](#)

Pièces complémentaires à joindre selon la nature ou la situation du projet :

I. Lorsque le pétitionnaire requiert l'institution de servitudes d'utilité publique prévues à l'article L.515-8 pour une installation à implanter sur un site nouveau :

P.J. n°50.- Préciser le périmètre des ces servitudes et les règles souhaitées [1° du I. de l'article D. 181-15-2 du code de l'environnement] ;

I. Si l'installation pour laquelle vous demandez l'autorisation environnementale est destinée au traitement de déchets :

P.J. n°51. - L'origine géographique prévue des déchets [4° du I. de l'article D. 181-15-2 du code de l'environnement] ;

<p>P.J. n°52. - La manière dont le projet est compatible avec les plans prévus aux articles L. 541-11, L. 541-11-1, L. 541-13 du code de l'environnement (les plans nationaux de prévention et de gestion des déchets) et L. 4251-1 du code des collectivités territoriales (le schéma régional d'aménagement, de développement durable et d'égalité des territoires) <i>[4° du I. de l'article D. 181-15-2 du code de l'environnement]</i></p>	<input type="checkbox"/>	
<p>II. Si l'installation pour laquelle vous demandez l'autorisation environnementale est une installation soumise à quotas d'émission de gaz à effet de serre (installations relevant des articles L. 229-5 et L. 229-6 du code de l'environnement) :</p>		
<p>P.J. n°53. - Une description des matières premières, combustibles et auxiliaires susceptibles d'émettre des gaz à effets de serre <i>[a) du 5° du I. de l'article D. 181-15-2 du code de l'environnement]</i> ;</p>	<input type="checkbox"/>	
<p>P.J. n°54. - Une description des différents sources d'émissions de gaz à effets de serre de l'installation <i>[b) du 5° du I. de l'article D. 181-15-2 du code de l'environnement]</i> ;</p>	<input type="checkbox"/>	
<p>P.J. n°55. - Une description des mesures prises pour quantifier les émissions à travers un plan de surveillance qui réponde aux exigences du règlement prévu à l'article 14 de la directive 2003/87/ CE du 13 octobre 2003 modifiée. Ce plan peut être actualisé par l'exploitant sans avoir à modifier son autorisation <i>[c) du 5° du I. de l'article D. 181-15-2 du code de l'environnement]</i> ;</p>	<input type="checkbox"/>	
<p>P.J. n°56. - Un résumé non technique des informations mentionnées aux a), b) et c) du 5° du I. de l'article D. 181-15-2 du code de l'environnement (PJ 48, 49 et 50) <i>[d) du 5° du I. de l'article D. 181-15-2 du code de l'environnement]</i></p>	<input type="checkbox"/>	
<p>III. Si l'installation pour laquelle vous demandez l'autorisation environnementale est une installation IED (installations mentionnées à la section 8 du chapitre V du titre Ier du livre V, et visées à l'annexe I de la directive 2010/75/ UE du 24 novembre 2010 relative aux émissions industrielles) :</p>		
<p>P.J. n°57. - Le contenu de l'étude d'impact portant sur les meilleures techniques disponibles, doit contenir les compléments prévus à l'article R.515-59 [I. de l'article R. 515-59 du code de l'environnement] Se référer à l'annexe I</p>	<input type="checkbox"/>	
<p>P.J. n°58. - Une proposition motivée de rubrique principale choisie parmi les rubriques 3000 à 3999 qui concernent les installations ou équipements visés à l'article R. 515-58 du code de l'environnement <i>[II. de l'article R. 515-59 du code de l'environnement]</i> ;</p>	<input type="checkbox"/>	
<p>P.J. n°59. - Une proposition motivée de conclusions sur les meilleures techniques disponibles relatives à la rubrique principale <i>[III. de l'article R. 515-59 du code de l'environnement]</i>.</p>	<input type="checkbox"/>	
<p>IV. Si l'installation pour laquelle vous demandez l'autorisation environnementale est une installation soumise à garanties financières pour les installations mentionnées à l'article R. 516-1:</p>		
<p>P.J. n°60. - Le montant des garanties financières exigées à l'article L. 516-1 <i>[8° du I. de l'article D. 181-15-2 du code de l'environnement]</i> ;</p>	<input type="checkbox"/>	
<p>P.J. n°61. - Lorsque le dossier est déposé dans le cadre d'une demande de modification substantielle en application de l'article L. 181-14, l'état de pollution des sols prévu à l'article L. 512-18 du code de l'environnement <i>[1^{er} alinéa du 6° du I. de l'article D. 181-15-2 du code de l'environnement]</i> ; Se référer à l'annexe I</p>	<input type="checkbox"/>	
<p>V. Si l'installation pour laquelle vous demandez l'autorisation environnementale est une installation à implanter sur un site nouveau :</p>		
<p>P.J. n°62. - L'avis du propriétaire, lorsqu'il n'est pas le pétitionnaire, sur l'état dans lequel devra être remis le site lors de l'arrêt définitif de l'installation <i>[11° du I. de l'article D. 181-15-2 du code de l'environnement]</i> ;</p>	<input type="checkbox"/>	
<p>P.J. n°63. - L'avis du maire ou du président de l'établissement public de coopération intercommunale compétent en matière d'urbanisme, sur l'état dans lequel devra être remis le site lors de l'arrêt définitif de l'installation <i>[11° du I. de l'article D. 181-15-2 du code de l'environnement]</i> ;</p>	<input type="checkbox"/>	
<p><i>Ces avis (PJ 57 et 58) sont réputés émis si les personnes consultées ne se sont pas prononcées dans un délai de quarante-cinq jours suivant leur saisine par le pétitionnaire.</i></p>		

VI. Si l'installation pour laquelle vous demandez l'autorisation environnementale est une installation terrestre de production d'électricité à partir de l'énergie mécanique du vent :		
P.J. n°64. - Sauf dans le cas d'une révision en cours (P.J. n°68), un document établi par le pétitionnaire justifiant que le projet est conforme, selon le cas, au règlement national d'urbanisme, au plan local d'urbanisme ou au document en tenant lieu ou à la carte communale en vigueur au moment de l'instruction <i>[a) du 12° du I. de l'article D. 181-15-2 du code de l'environnement]</i>	<input type="checkbox"/>	
P.J. n°65. - La délibération favorable prévue à l'article L. 515-47 <i>(de l'organe délibérant de l'établissement public de coopération intercommunale compétence en matière de plan local d'urbanisme ou, à défaut, du conseil municipal de la commune concernée)</i> lorsqu'un établissement public de coopération intercommunale ou une commune a arrêté un projet de plan local d'urbanisme avant la date de dépôt de la demande d'autorisation environnementale et que les installations projetées ne respectent pas la distance d'éloignement mentionnée à l'article L. 515-44 vis-à-vis des zones destinées à l'habitation définies dans le projet de plan local d'urbanisme <i>[b) du 12° du I. de l'article D. 181-15-2 du code de l'environnement]</i> ;	<input type="checkbox"/>	
P.J. n°66. - Lorsque l'autorisation environnementale tient lieu d'autorisation prévue par les articles L. 621-32 et L. 632-1 du code du patrimoine <i>[c) du 12° du I. de l'article D. 181-15-2 du code de l'environnement]</i> Se référer à l'annexe I	<input type="checkbox"/>	
P.J. n°67. - Lorsque l'implantation des aérogénérateurs est prévue à l'intérieur de la surface définie par la distance minimale d'éloignement précisée par arrêté du ministre chargé des installations classées, une étude des impacts cumulés sur les risques de perturbations des radars météorologiques par les aérogénérateurs implantés en deçà de cette distance. Les modalités de réalisation de cette étude sont précisés par arrêté du ministre chargé des installations classées <i>[d) du 12° du I. de l'article D. 181-15-2 du code de l'environnement]</i>		
VII. Si l'installation pour laquelle vous demandez l'autorisation environnementale est mentionnée à l'article R. 516-1 ou à l'article R. 515-101		
P.J. n°68. - Le montant des garanties financières exigées à l'article L. 516-1 du code de l'environnement <i>[8° du I. de l'article D. 181-15-2 du code de l'environnement]</i> .	<input type="checkbox"/>	
VII. Si l'autorisation environnementale ou, le cas échéant, l'autorisation d'urbanisme nécessaire à la réalisation du projet, apparaît manifestement insusceptible d'être délivrée eu égard à l'affectation des sols définie par le plan local d'urbanisme ou le document en tenant lieu ou la carte communale en vigueur au moment de l'instruction, à moins qu'une procédure de révision, de modification ou de mise en compatibilité du document d'urbanisme ayant pour effet de permettre cette délivrance soit engagée :		
P.J. n°69. - La délibération ou l'acte formalisant la procédure d'évolution du plan local d'urbanisme, du document en tenant lieu ou de la carte communale <i>[13° du I. de l'article D. 181-15-2 du code de l'environnement]</i> .	<input type="checkbox"/>	
VIII. Si l'installation pour laquelle vous demandez l'autorisation environnementale est une carrière ou une installation de stockage de déchets non inertes résultant de la prospection, de l'extraction, du traitement et du stockage de ressources minérales :		
P.J. n°70. - Le plan de gestion des déchets d'extraction <i>[14° du I. de l'article D. 181-15-2 du code de l'environnement]</i> .	<input type="checkbox"/>	
IX. Si l'installation pour laquelle vous demandez l'autorisation environnementale est une installation d'une puissance supérieure à 20 MW :		
P.J. n°71. - L'analyse du projet sur la consommation énergétique mentionnée au 3° du II. de l'article R. 122-5 comporte une analyse coûts-avantages afin d'évaluer l'opportunité de valoriser de la chaleur fatale notamment à travers un réseau de chaleur ou de froid <i>[II. de l'article D. 181-15-2 du code de l'environnement]</i> .	<input type="checkbox"/>	
P.J. n°72. - une description des mesures prises pour limiter la consommation d'énergie de l'installation. Sont fournis notamment les éléments sur l'optimisation de l'efficacité énergétique, tels que la récupération secondaire de chaleur. <i>II. de l'article D. 181-15-2 du code de l'environnement]</i> .	<input type="checkbox"/>	
X. Si l'installation pour laquelle vous demandez l'autorisation environnementale est une installation de carrières destinées à l'exploitation souterraine de gypse située dans le périmètre d'une forêt de protection telle définie à l'article L. 141-1 du code :		
P.J. n°73. - Une description du gisement sur lequel porte la demande ainsi que les pièces justifiant son intérêt national au regard des documents mentionnés au I de l'article R. 141-38-4.	<input type="checkbox"/>	
P.J. n°74. - L'analyse de la compatibilité de l'opération avec la destination forestière des lieux et des modalités de reconstitution de l'état boisé au terme des travaux.	<input type="checkbox"/>	

P.J. n°75. - Un document attestant que les équipements, constructions, annexes et infrastructures indispensables à l'exploitation souterraine et à la sécurité de celle-ci, seront définis et utilisés de façon à limiter le plus possible l'occupation des parcelles forestières classées.	<input type="checkbox"/>
P.J. n°76. - Un document décrivant, pour les équipements, constructions, annexes et infrastructures indispensables à l'exploitation souterraine et à la sécurité de celle-ci, les voies d'accès en surface que le pétitionnaire utilisera. En cas d'impossibilité de les établir dans l'emprise des voies ou autres alignements exclus du périmètre de classement ou, à défaut, dans celle des routes forestières ou chemins d'exploitation forestiers, le document justifie de cette impossibilité.	<input type="checkbox"/>

VOLET 2 bis/. ENREGISTREMENT

Lorsque le projet nécessite l'enregistrement d'installations mentionnées à article L. 512-7, le dossier de demande comporte : *[article D. 181-15-2 bis du code de l'environnement]* :

P.J. n°77. – Un document justifiant du respect des prescriptions applicables à l'installation en vertu du titre Ier du livre V du présent code, notamment les prescriptions générales édictées par le ministre chargé des installations classées en application du I de l'article L. 512-7, présentant notamment les mesures retenues et les performances attendues par le demandeur pour garantir le respect de ces prescriptions. La demande d'enregistrement indique, le cas échéant, la nature, l'importance et la justification des aménagements aux prescriptions générales mentionnées à l'article L. 512-7 sollicités par l'exploitant.	<input type="checkbox"/>
--	--------------------------

VOLET 3/. MODIFICATION D'UNE RÉSERVE NATURELLE

Lorsque l'autorisation environnementale tient lieu d'autorisation de modification de l'état ou de l'aspect d'une réserve naturelle nationale ou d'une réserve naturelle classée en Corse par l'État, le dossier est complété par les documents suivants *[article D. 181-15-3 du code de l'environnement]* :

P.J. n°78. – Des éléments suffisants permettant d'apprécier les conséquences de l'opération sur l'espace protégé et son environnement mentionnés au 4° du I de l'article R.332-24.	<input type="checkbox"/>
---	--------------------------

VOLET 4/. MODIFICATION D'UN SITE CLASSÉ

Lorsque l'autorisation environnementale tient lieu d'autorisation de modification de l'état des lieux ou de l'aspect d'un site classé ou en instance de classement, le dossier de demande est complété par les informations et pièces complémentaires suivantes *[article D. 181-15-4 du code de l'environnement]* :

P.J. n°79. - Une description générale du site classé ou en instance de classement accompagnée d'un plan de l'état existant <i>[1° de l'article D. 181-15-4 du code de l'environnement]</i> ;	<input type="checkbox"/>
---	--------------------------

P.J. n°80. - Le plan de situation du projet, mentionné au 2° de l'article R. 181-13 (à l'échelle 1/25 000 ou, à défaut, 1/50 000), précisant le périmètre du site classé ou en instance de classement <i>[2° de l'article D. 181-15-4 du code de l'environnement]</i> ;	<input type="checkbox"/>
--	--------------------------

P.J. n°81. - Un report des travaux projetés sur le plan cadastral à une échelle <i>appropriée</i> <i>[3° de l'article D. 181-15-4 du code de l'environnement]</i> ;	<input type="checkbox"/>
--	--------------------------

P.J. n°82. - Un descriptif des travaux en site classé précisant la nature, la destination et les impacts du projet à réaliser accompagné d'un plan du projet et d'une analyse des impacts paysagers du projet <i>[4° de l'article D. 181-15-4 du code de l'environnement]</i> ;	<input type="checkbox"/>
--	--------------------------

P.J. n°83. - Un plan de masse et des coupes longitudinales adaptées à la nature du projet et à l'échelle du site <i>[5° de l'article D. 181-15-4 du code de l'environnement]</i> ;	<input type="checkbox"/>
---	--------------------------

P.J. n°84. - La nature et la couleur des matériaux envisagés <i>[6° de l'article D. 181-15-4 du code de l'environnement]</i> ;	<input type="checkbox"/>
---	--------------------------

P.J. n°85. - Le traitement des clôtures ou aménagements et les éléments de végétation à conserver ou à créer <i>[7° de l'article D. 181-15-4 du code de l'environnement]</i> ;	<input type="checkbox"/>
---	--------------------------

P.J. n°86. - Des documents photographiques permettant de situer le terrain dans l'environnement proche et si possible dans le paysage lointain (reporter les points et les angles des prises de vue sur le plan de situation) <i>[8° de l'article D. 181-15-4 du code de l'environnement]</i> ;	<input type="checkbox"/>
--	--------------------------

P.J. n°87. - Des montages larges photographiques ou des dessins permettant d'évaluer dans de bonnes conditions les effets du projet sur le paysage en le situant notamment par rapport à son environnement immédiat et au périmètre du site classé [9° de l'article D. 181-15-4 du code de l'environnement].

VOLET 5/. DÉROGATION « ESPÈCES ET HABITATS PROTÉGÉS »

Lorsque l'autorisation environnementale tient lieu de dérogation au titre du 4° de l'article L. 411-2, le dossier de demande est complété par la description [article D. 181-15-5 du code de l'environnement] :

P.J. n°88. - Des espèces concernées, avec leur nom scientifique et nom commun [1° de l'article D. 181-15-5 du code de l'environnement] ;

P.J. n°89. - Des spécimens de chacune des espèces faisant l'objet de la demande avec une estimation de leur nombre et de leur sexe [2° de l'article D. 181-15-5 du code de l'environnement] ;

P.J. n°90. - De la période ou des dates d'intervention [3° de l'article D. 181-15-5 du code de l'environnement] ;

P.J. n°91. - Des lieux d'intervention [4° de l'article D. 181-15-5 du code de l'environnement] ;

P.J. n°92. - S'il y a lieu, des mesures de réduction ou de compensation mises en œuvre, ayant des conséquences bénéfiques pour les espèces concernées [5° de l'article D. 181-15-5 du code de l'environnement] ;

P.J. n°93. - Des modalités de suivi de l'impact de l'intervention sur la biodiversité [6° de l'article D. 181-15-5 du code de l'environnement] ;

P.J. n°94. - Des mesures de protection de ce captage destinées à l'alimentation de la commune de Saint-Prest (28) pour le compte de Chartres Métropole. Cette demande d'autorisation intervient dans le cadre de la procédure de déclaration d'utilité publique des périmètres de protection de ce captage. Le captage du Gorgé profond de 30,53 m/sol, vise la nappe de la craie. L'objectif de prélèvement est de 120 m3/h, 2400 m3/j et 876 000 m3/an maximum.

P.J. n°95. - Des modalités de compte-rendu des interventions [8° de l'article D. 181-15-5 du code de l'environnement] ;

VOLET 6/. DOSSIER AGRÉMENT OGM

Lorsque l'autorisation environnementale tient lieu d'agrément pour l'utilisation d'organismes génétiquement modifiés au titre de l'article L. 532-3, le dossier de demande est complété par les informations suivantes [article D. 181-15-6 du code de l'environnement] :

P.J. n°96. - La nature de l'utilisation d'organismes génétiquement modifiés que le demandeur se propose d'exercer [1° de l'article D. 181-15-6 du code de l'environnement] ;

P.J. n°97. - Les organismes génétiquement modifiés qui seront utilisés et la classe de confinement dont relève cette utilisation [2° de l'article D. 181-15-6 du code de l'environnement] ;

P.J. n°98. - Le cas échéant, les organismes génétiquement modifiés dont l'utilisation est déjà déclarée ou agréée et la classe de confinement dont celle-ci relève [3° de l'article D. 181-15-6 du code de l'environnement] ;

P.J. n°99. - Le nom du responsable de l'utilisation et ses qualifications [4° de l'article D. 181-15-6 du code de l'environnement] ;

P.J. n°100. - Les capacités financières de la personne privée exploitant une installation relevant d'une classe de confinement 3 ou 4 [5° de l'article D. 181-15-6 du code de l'environnement] ;

P.J. n°101. - Les procédures internes permettant de suspendre provisoirement l'utilisation ou de cesser l'activité [6° de l'article D. 181-15-6 du code de l'environnement] ;

P.J. n°102. - Un dossier technique, dont le contenu est fixé par l'arrêté du 28 mars 2012 relatif au dossier technique demandé pour les utilisations confinées d'organismes génétiquement modifiés prévu aux articles R. 532-6, R. 532-14 et R. 532-26 du code de l'environnement. [7° de l'article D. 181-15-6 du code de l'environnement].



VOLET 7/. DOSSIER AGRÉMENT DÉCHETS

Lorsque l'autorisation environnementale (lieu d'agrément) pour la gestion de déchets prévu à l'article L. 541-22

P.J. n°103. - Le dossier de demande est complété par les informations requises par les articles R. 543-11, R. 543-13, R. 543-35, R. 543-145, R. 543-162 et D. 543-274. [Article D. 181-15-7 du code de l'environnement]



VOLET 8/. DOSSIER ÉNERGIE

Lorsque le projet nécessite une autorisation d'exploiter une installation de production d'électricité au titre de l'article L. 311-1 du code de l'énergie [article D. 181-15-8 du code de l'environnement]

P.J. n°104. - : le dossier de demande précise ses caractéristiques [article D. 181-15-8 du code de l'environnement]
Se référer à l'annexe I



VOLET 9/. AUTORISATION DE DÉFRICHEMENT

Le projet de défrichement a été autorisé par le conseil municipal de la commune de CHARENTON LEAU (77) par délibération n° 12 du 12/06/2018.
Cette demande d'autorisation intervient dans le cadre de la procédure de déclaration d'impact
Lorsque les travaux de défrichement de parcelles forestières nécessitent la réalisation d'un dossier de demande est complété par les éléments suivants :
L'objectif de prélèvement est de 120 m³/h, 2400 m³/h et 876 000 m³/an maximum.

P.J. n°105. - Une déclaration indiquant si, à la connaissance du pétitionnaire, les terrains ont été ou non parcourus par un incendie durant les quinze années précédant l'année de la demande.
Lorsque le terrain relève du régime forestier, cette déclaration est produite dans les conditions de l'article R. 341-2 du code forestier [1° de l'article D. 181-15-9 du code de l'environnement].



P.J. n°106. - Sur le plan de situation mentionné au 2° de l'article R. 181-13, la localisation et la superficie de la zone à défricher par parcelle cadastrale et pour la totalité de ces superficies.



P.J. n°107. - Un extrait du plan cadastral [3° de l'article D. 181-15-9 du code de l'environnement]



Autres renseignements

Informations complémentaires et justificatifs éventuels :

Pour le Président et par délégation
Le Directeur Général Adjoint
Services Urbains & Environnementaux
Louis SEMBLAT

Engagement du demandeur

Fait,
le 02/03/2020



Nom et signature du demandeur

A large, empty rectangular box with a thin grey border, intended for the requester's name and signature.

Vous trouverez ci-dessous, des précisions sur certaines pièces qui sont demandées dans le document Cerfa n° :

1) Pièces obligatoires pour tous les dossiers :

Etude d'impact :

P.J.n°4 Le contenu de l'étude d'impact⁶ est proportionné à la sensibilité environnementale de la zone susceptible d'être affectée par le projet, à l'importance et la nature des travaux, installations, ouvrages, ou autres interventions dans le milieu naturel ou le paysage projetés et à leurs incidences prévisibles sur l'environnement ou la santé humaine [article R.122-5 du code l'environnement).	
En application du 2° du II de l'article L. 122-3, l'étude d'impact comporte les éléments suivants, en fonction des caractéristiques spécifiques du projet et du type d'incidences sur l'environnement qu'il est susceptible de produire :	
	Un résumé non technique des informations prévues ci-dessous. Ce résumé peut faire l'objet d'un document indépendant ;
	Une description du projet, y compris en particulier :
	– une description de la localisation du projet ;
	– une description des caractéristiques physiques de l'ensemble du projet, y compris, le cas échéant, des travaux de démolition nécessaires, et des exigences en matière d'utilisation des terres lors des phases de construction et de fonctionnement ;
	– une description des principales caractéristiques de la phase opérationnelle du projet, relatives au procédé de fabrication, à la demande et l'utilisation d'énergie, la nature et les quantités des matériaux et des ressources naturelles utilisés ;
	– une estimation des types et des quantités de résidus et d'émissions attendus, tels que la pollution de l'eau, de l'air, du sol et du sous-sol, le bruit, la vibration, la lumière, la chaleur, la radiation, et des types et des quantités de déchets produits durant les phases de construction et de fonctionnement.
	Pour les installations relevant du titre 1er du livre V du présent code et les installations nucléaires de base mentionnées à l'article L. 593-1, cette description pourra être complétée dans le dossier de demande d'autorisation en application des articles R. 181-13 et suivants et de l'article 8 du décret n° 2007-1557 du 2 novembre 2007 modifié relatif aux installations nucléaires de base et au contrôle, en matière de sûreté nucléaire, du transport de substances radioactives ;
	Une description des aspects pertinents de l'état actuel de l'environnement, dénommée "scénario de référence", et de leur évolution en cas de mise en œuvre du projet ainsi qu'un aperçu de l'évolution probable de l'environnement en l'absence de mise en œuvre du projet, dans la mesure où les changements naturels par rapport au scénario de référence peuvent être évalués moyennant un effort raisonnable sur la base des informations environnementales et des connaissances scientifiques disponibles ;
	Une description des facteurs mentionnés au III de l'article L. 122-1 susceptibles d'être affectés de manière notable par le projet : la population, la santé humaine, la biodiversité, les terres, le sol, l'eau, l'air, le climat, les biens matériels, le patrimoine culturel, y compris les aspects architecturaux et archéologiques, et le paysage ;
	Une description des incidences notables que le projet est susceptible d'avoir sur l'environnement résultant, entre autres :
	- de la construction et de l'existence du projet, y compris, le cas échéant, des travaux de démolition ;
	- de l'utilisation des ressources naturelles, en particulier les terres, le sol, l'eau et la biodiversité, en tenant compte, dans la mesure du possible, de la disponibilité durable de ces ressources ;

⁶ Afin de veiller à l'exhaustivité et à la qualité de l'étude d'impact, le maître d'ouvrage s'assure que celle-ci est préparée par des experts compétents

	- de l'émission de polluants, du bruit, de la vibration, de la lumière, la chaleur et la radiation, de la création de nuisances et de l'élimination et la valorisation des déchets ;
	- des risques pour la santé humaine, pour le patrimoine culturel ou pour l'environnement ;
	- du cumul des incidences avec d'autres projets existants ou approuvés, en tenant compte le cas échéant des problèmes environnementaux relatifs à l'utilisation des ressources naturelles et des zones revêtant une importance particulière pour l'environnement susceptibles d'être touchées. Ces projets sont ceux qui, lors du dépôt de l'étude d'impact : - ont fait l'objet d'une étude d'incidence environnementale au titre de l'article R. 181-14 et d'une enquête publique ; - ont fait l'objet d'une évaluation environnementale au titre du présent code et pour lesquels un avis de l'autorité environnementale a été rendu public. Sont exclus les projets ayant fait l'objet d'un arrêté mentionnant un délai et devenu caduc, ceux dont la décision d'autorisation est devenue caduque, dont l'enquête publique n'est plus valable ainsi que ceux qui ont été officiellement abandonnés par le maître d'ouvrage ;
	- des incidences du projet sur le climat et de la vulnérabilité du projet au changement climatique ;
	- des technologies et des substances utilisées.
	La description des éventuelles incidences notables sur les facteurs mentionnés au III de l'article L. 122-1 porte sur les effets directs et, le cas échéant, sur les effets indirects secondaires, cumulatifs, transfrontaliers, à court, moyen et long termes, permanents et temporaires, positifs et négatifs du projet ;
	Une description des incidences négatives notables attendues du projet sur l'environnement qui résultent de la vulnérabilité du projet à des risques d'accidents ou de catastrophes majeurs en rapport avec le projet concerné. Cette description comprend le cas échéant les mesures envisagées pour éviter ou réduire les incidences négatives notables de ces événements sur l'environnement et le détail de la préparation et de la réponse envisagée à ces situations d'urgence ;
	Une description des solutions de substitution raisonnables qui ont été examinées par le maître d'ouvrage, en fonction du projet proposé et de ses caractéristiques spécifiques, et une indication des principales raisons du choix effectué, notamment une comparaison des incidences sur l'environnement et la santé humaine ;
	Les mesures prévues par le maître de l'ouvrage pour : - éviter les effets négatifs notables du projet sur l'environnement ou la santé humaine et réduire les effets n'ayant pu être évités ; - compenser, lorsque cela est possible, les effets négatifs notables du projet sur l'environnement ou la santé humaine qui n'ont pu être ni évités ni suffisamment réduits. S'il n'est pas possible de compenser ces effets, le maître d'ouvrage justifie cette impossibilité. La description de ces mesures doit être accompagnée de l'estimation des dépenses correspondantes, de l'exposé des effets attendus de ces mesures à l'égard des impacts du projet sur les éléments mentionnés au 5° ;
	Le cas échéant, les modalités de suivi des mesures d'évitement, de réduction et de compensation proposées ;
	Une description des méthodes de prévision ou des éléments probants utilisés pour identifier et évaluer les incidences notables sur l'environnement ;
	Les noms, qualités et qualifications du ou des experts qui ont préparé l'étude d'impact et les études ayant contribué à sa réalisation ;
	Lorsque certains des éléments requis ci-dessus figurent dans l'étude de maîtrise des risques pour les installations nucléaires de base ou dans l'étude des dangers pour les installations classées pour la protection de l'environnement, il en est fait état dans l'étude d'impact.
	Pour les infrastructures de transport visées aux 5° à 9° du tableau annexé à l'article R. 122-2, l'étude d'impact comprend, en outre : - une analyse des conséquences prévisibles du projet sur le développement éventuel de l'urbanisation ; - une analyse des enjeux écologiques et des risques potentiels liés aux aménagements fonciers, agricoles et forestiers portant notamment sur la consommation des espaces agricoles, naturels ou forestiers induits par le projet, en fonction de l'ampleur des travaux prévisibles et de la sensibilité des milieux concernés ; - une analyse des coûts collectifs des pollutions et nuisances et des avantages induits pour la collectivité. Cette analyse comprendra les principaux résultats commentés de l'analyse socio-économique lorsqu'elle est requise par l'article L. 1511-2 du code des transports ; - une évaluation des consommations énergétiques résultant de l'exploitation du projet, notamment du fait des déplacements qu'elle entraîne ou permet d'éviter ; - une description des hypothèses de trafic, des conditions de circulation et des méthodes de calcul utilisées pour les évaluer et en étudier les conséquences. Elle indique également les principes des mesures de protection contre les nuisances sonores qui seront mis en œuvre en application des dispositions des articles R. 571-44 à R. 571-52.
	Pour les installations, ouvrages, travaux et aménagements relevant du titre Ier du livre II et faisant l'objet d'une évaluation environnementale, l'étude d'impact contient les éléments mentionnés au II de l'article R. 181-14.
	Pour les projets soumis à une étude d'incidences en application des dispositions du chapitre IV du titre Ier du livre IV, le formulaire d'examen au cas par cas tient lieu d'évaluation des incidences Natura 2000 lorsqu'il permet d'établir

l'absence d'incidence sur tout site Natura 2000. S'il apparaît après examen au cas par cas que le projet est susceptible d'avoir des incidences significatives sur un ou plusieurs sites Natura 2000 ou si le projet est soumis à évaluation des incidences systématique en application des dispositions précitées, le maître d'ouvrage fournit les éléments exigés par l'article R. 414-23. L'étude d'impact tient lieu d'évaluation des incidences Natura 2000 si elle contient les éléments exigés par l'article R. 414-23.
Pour les installations classées pour la protection de l'environnement relevant du titre Ier du livre V du présent code et les installations nucléaires de base relevant du titre IX du livre V du code de l'environnement susmentionnée, le contenu de l'étude d'impact est précisé et complété en tant que de besoin conformément au II de l'article D. 181-15-2 du présent code et à l'article 9 du décret du 2 novembre 2007 susmentionné.
Pour les installations de stockage des déchets, l'étude d'impact indique les techniques envisageables destinées à permettre une éventuelle reprise des déchets dans le cas où aucune autre technique ne peut être mise en œuvre conformément aux dispositions de l'article L.541-25 du code de l'environnement.
Afin de veiller à l'exhaustivité et à la qualité de l'étude d'impact : - le maître d'ouvrage s'assure que celle-ci est préparée par des experts compétents ; - l'autorité compétente veille à disposer d'une expertise suffisante pour examiner l'étude d'impact ou recourt si besoin à une telle expertise ; - si nécessaire, l'autorité compétente demande au maître d'ouvrage des informations supplémentaires à celles fournies dans l'étude d'impact, mentionnées au II et directement utiles à l'élaboration et à la motivation de sa décision sur les incidences notables du projet sur l'environnement prévue au I de l'article L. 122-1-1.

Etude d'incidence :

P.J. n°5. - Si le projet n'est pas soumis à évaluation environnementale, le dossier comportera une étude d'incidence environnementale proportionnée à l'importance du projet et à son incidence prévisible sur l'environnement au regard des intérêts mentionnés à l'article L. 181-3 du code de l'environnement [article R. 181-14 du code de l'environnement] L'étude d'incidence environnementale comporte :
La description de l'état actuel du site sur lequel le projet doit être réalisé et de son environnement [1° du I. de l'article R. 181-14 du code de l'environnement] ;
Les incidences directes et indirectes, temporaires et permanentes du projet, sur les intérêts mentionnés à l'article L. 181-3 du code de l'environnement, eu égard à ses caractéristiques et à la sensibilité de son environnement [2° du I. de l'article R. 181-14 du code de l'environnement] ;
Les mesures envisagées pour éviter et réduire les effets négatifs notables du projet sur l'environnement et la santé, les compenser s'ils ne peuvent être évités ou réduits et, s'il n'est pas possible de les compenser la justification de cette impossibilité [3° du I. de l'article R.181-14 du code de l'environnement] ;
Les mesures de suivi [4° du I. de l'article 181-14 du code de l'environnement] ;
Les conditions de remise en état du site après exploitation [5° du I. de l'article R. 181-14 du code de l'environnement] ;
Un résumé non technique [6° du I. de l'article R. 181-14 du code de l'environnement] ;
Lorsque le projet est susceptible d'affecter des intérêts mentionnés à l'article L. 211-1 du code de l'environnement, l'étude d'incidence environnementale : [II. de l'article R. 181-14 du code de l'environnement] :
- porte sur la ressource en eau, le milieu aquatique, l'écoulement, le niveau et la qualité des eaux, y compris de ruissellement, en tenant compte des variations saisonnières et climatiques. Elle précise les raisons pour lesquelles le projet a été retenu parmi les alternatives au regard de ces enjeux ;
elle justifie, le cas échéant, de la compatibilité du projet avec :
* le schéma directeur ou le schéma d'aménagement et de gestion des eaux,
* les dispositions du plan de gestion des risques d'inondation mentionné à l'article L. 566-7,
- elle justifie de la contribution du projet à la réalisation des objectifs mentionnés à l'article L. 211-1 ainsi que des objectifs de qualité des eaux prévus par l'article D. 211-10.
Lorsque le projet est susceptible d'affecter un ou des sites Natura 2000, l'étude d'incidence environnementale comporte l'évaluation au regard des objectifs de conservation de ces sites dont le contenu est défini à l'article R. 414-23 du code de l'environnement [III. de l'article R. 181-14 du code de l'environnement].

2) Pièces à joindre selon la nature ou la situation du projet :

VOLET 1/. LOI SUR L'EAU ET LES MILIEUX AQUATIQUES

P.J. n°9. - Une description du système de collecte des eaux usées, comprenant [1° du I. de l'article D. 181-15-1 du code de l'environnement] :

Une description de la zone desservie par le système de collecte et les conditions de raccordement des immeubles desservis, ainsi que les déversements d'eaux usées non domestiques existants, faisant apparaître, lorsqu'il s'agit d'une agglomération d'assainissement, le nom des communes qui la constituent et sa délimitation cartographique [a) du 1° du I. de l'article D. 181-15-1 du code de l'environnement] ;

Une présentation de ses performances et des équipements destinés à limiter la variation des charges entrant dans la station d'épuration ou le dispositif d'assainissement non collectif [b) du 1° du I. de l'article D. 181-15-1 du code de l'environnement] ;

L'évaluation des charges brutes et des flux de substances polluantes, actuelles et prévisibles, à collecter, ainsi que leurs variations, notamment les variations saisonnières et celles dues à de fortes pluies [c) du 1° du I. de l'article D. 181-15-1 du code de l'environnement] ;

Le calendrier de mise en œuvre du système de collecte [d) du 1° du I. de l'article D. 181-15-1 du code de l'environnement].

P.J. n°10. Une description des modalités de traitement des eaux collectées indiquant [2° du I. de l'article D. 181-15-1 du code de l'environnement] :

Les objectifs de traitement retenus compte tenu des obligations réglementaires et des objectifs de qualité des eaux réceptrices [a) du 2° du I. de l'article D. 181-15-1 du code de l'environnement] ;

Les valeurs limites des pluies en deçà desquelles ces objectifs peuvent être garantis à tout moment [b) du 2° du I. de l'article D. 181-15-1 du code de l'environnement] ;

La capacité maximale journalière de traitement de la station pour laquelle les performances d'épuration peuvent être garanties hors périodes inhabituelles, pour les différentes formes de pollutions traitées, notamment pour la demande biochimique d'oxygène en cinq jours (DBO5) [c) du 2° du I. de l'article D. 181-15-1 du code de l'environnement] ;

La localisation de la station d'épuration ou du dispositif d'assainissement non collectif et du point de rejet, et les caractéristiques des eaux réceptrices des eaux usées épurées [d) du 2° du I. de l'article D. 181-15-1 du code de l'environnement] ;

Le calendrier de mise en œuvre des ouvrages de traitement [e) du 2° du I. de l'article D. 181-15-1 du code de l'environnement] ;

Les modalités prévues d'élimination des sous-produits issus de l'entretien du système de collecte des eaux usées et du fonctionnement de la station d'épuration ou du dispositif d'assainissement non collectif [f) du 2° du I. de l'article D. 181-15-1 du code de l'environnement].

Etudes de dangers :

Barrages de retenue et ouvrages assimilés :

P.J. n°16. - Une étude de dangers établie conformément à l'article R. 214-116 si l'ouvrage est de classe A ou B [3° du III. de l'article D. 181-15-1 du code de l'environnement]] :

Une explicitation des risques pris en compte, le détail des mesures aptes à les réduire et une précision des risques résiduels une fois mises en œuvre les mesures précitées ; elle prend notamment en considération les risques liés aux crues, aux séismes, aux glissements de terrain, aux chutes de blocs et aux avalanches ainsi que les conséquences d'une rupture des ouvrages ; elle prend également en compte des événements de gravité moindre mais de probabilité plus importante tels les accidents et incidents liés à l'exploitation de l'aménagement. [I. de l'article R214-116 du code de l'environnement] ;

Un diagnostic exhaustif de l'état des ouvrages, réalisé conformément à une procédure adaptée à la situation des ouvrages et de la retenue dont la description est transmise au préfet au moins six mois avant la réalisation de ce diagnostic. L'étude évalue les conséquences des dégradations constatées sur la sécurité ;

Un résumé non technique présentant la probabilité, la cinétique et les zones d'effets des accidents potentiels ;

Une cartographie des zones de risques significatifs ;

Lorsqu'il s'agit d'une construction ou de la reconstruction d'un barrage de classe A, une démonstration de l'absence de risques pour la sécurité publique en cas de survenue d'une crue dont la probabilité d'occurrence annuelle est de 1/3 000 au cours de l'une quelconque des phases du chantier.

Système d'endiguement, aménagement hydraulique :

P.J. n°23. - Une étude de dangers dont le contenu est précisé à l'article R. 214-116 du code de l'environnement et portant sur la totalité des ouvrages composant le système d'endiguement ou l'aménagement hydraulique : [5° du IV. de l'article D. 181-15-1 du code de l'environnement]] :

Une présentation de la zone protégée sous une forme cartographique appropriée. L'étude de danger définit les crues des cours d'eau, les submersions marines et tout autre événement naturel dangereux contre lesquels le système ou l'aménagement apporte une protection. [III . de l'article R214-116 du code de l'environnement] ;

Lorsqu'il s'agit d'un système d'endiguement, un diagnostic approfondi de l'état des ouvrages ; l'étude de danger prend en compte le comportement des éléments naturels situés entre des tronçons de digues ou à l'extrémité d'une digue ou d'un ouvrage composant le système ;

La justification que les ouvrages sont adaptés à la protection annoncée et qu'il en va de même de leur entretien et de leur surveillance ;

L'indication des dangers encourus par les personnes en cas de crues ou submersions dépassant le niveau de protection assuré ainsi que les moyens du gestionnaire pour anticiper ces événements et, lorsque ceux-ci surviennent, alerter les autorités compétentes pour intervenir et les informer pour contribuer à l'efficacité de leur intervention ;

Un résumé non technique de l'étude de danger qui décrit succinctement les événements contre lesquels le système apporte une protection, précise le cas échéant les limites de cette protection et présente la cartographie de la zone protégée ;

Tout autre élément permettant de préciser le contenu de l'étude de danger conformément à l'arrêté du 7 avril 2017 définissant le plan de l'étude de dangers des digues organisées en système d'endiguement et des autres ouvrages conçus ou aménagés en vue de prévenir les inondations et les submersions.

Installations utilisant de l'énergie hydraulique :

P.J. n°33. - Une étude de dangers dont le contenu est précisé à l'article R. 214-116 du code de l'environnement , si le projet du pétitionnaire prévoit une ou plusieurs conduites forcées dont les caractéristiques sont fixées par arrêté du ministre chargé de l'environnement au regard des risques qu'elles présentent: *[5° du VI. de l'article D. 181-15-1 du code de l'environnement]* :

Une explicitation des risques pris en compte, le détail des mesures aptes à les réduire et une précision des risques résiduels une fois mises en œuvre les mesures précitées ; elle prend notamment en considération les risques liés aux crues, aux séismes, aux glissements de terrain, aux chutes de blocs et aux avalanches ainsi que les conséquences d'une rupture des ouvrages ; elle prend également en compte des événements de gravité moindre mais de probabilité plus importante tels les accidents et incidents liés à l'exploitation de l'aménagement. *[I. de l'article R214-116 du code de l'environnement] ;*

Un diagnostic exhaustif de l'état des ouvrages, réalisé conformément à une procédure adaptée à la situation des ouvrages et de la retenue dont la description est transmise au préfet au moins six mois avant la réalisation de ce diagnostic. L'étude évalue les conséquences des dégradations constatées sur la sécurité ;

Un résumé non technique présentant la probabilité, la cinétique et les zones d'effets des accidents potentiels;

Une cartographie des zones de risques significatifs ;

Tout autre élément permettant de préciser le contenu de l'étude de danger conformément à l'arrêté ministériel définissant le contenu et le plan de l'étude de dangers des conduites forcées.

Déclaration d'intérêt général :

P.J. n°36. - Un mémoire explicatif présentant de façon détaillée *[2° du I. de l'article R. 214-99 du code de l'environnement]* :

Une estimation des investissements par catégorie de travaux, d'ouvrages ou d'installations *[a) du 2° du I. de l'article R214-99 du code de l'environnement]* ;

Les modalités d'entretien ou d'exploitation des ouvrages, des installations ou du milieu qui doivent faire l'objet des travaux ainsi qu'une estimation des dépenses correspondantes *[b) du 2° du I. de l'article R. 214-99 du code de l'environnement]* ;

Un calendrier prévisionnel de réalisation des travaux et d'entretien des ouvrages, des installations ou du milieu qui doit faire l'objet des travaux.

- INSTALLATIONS CLASSÉES POUR LA PROTECTION DE L'ENVIRONNEMENT (ICPE)

P.J. n°49. - L'étude de dangers⁷ mentionnée à l'article L. 181-25 et définie au III. de l'article D. 181-15-2 doit être en relation avec l'importance des risques engendrés par l'installation, compte tenu de son environnement et de la vulnérabilité des intérêts mentionnés à l'article L.181-3 du code de l'environnement [III de l'article D. 181-15-2 du code de l'environnement] :

Une explication des risques auxquels l'installation peut exposer, directement ou indirectement, les intérêts mentionnés à l'article L.511-1 en cas d'accident, que la cause soit interne ou externe à l'installation [article L.181-25 du code de l'environnement] ;

Une analyse de risques qui prend en compte la probabilité d'occurrence, la cinétique et la gravité des accidents potentiels selon une méthodologie qu'elle explicite [article L.181-25 du code de l'environnement] ;

Une définition et une justification des mesures propres à réduire la probabilité et les effets de ces accidents [article L.181-25 du code de l'environnement] ;

Une justification que le projet permet d'atteindre, dans des conditions économiquement acceptables, un niveau de risque aussi bas que possible, compte tenu de l'état des connaissances et des pratiques et de la vulnérabilité de l'environnement de l'installation [III de l'article D.181-15-2 du code de l'environnement] ;

La nature et l'organisation des moyens de secours dont le pétitionnaire dispose ou dont il s'est assuré le concours en vue de combattre les effets d'un éventuel sinistre [III de l'article D.181-15-2 du code de l'environnement] ;

Un résumé non technique explicitant la probabilité et la cinétique des accidents potentiels, ainsi qu'une cartographie agrégée par type d'effet des zones de risques significatifs [III de l'article D.181-15-2 du code de l'environnement] ;

Établissement SEVESO :

Pour les installations susceptibles de créer des accidents majeurs impliquant des substances dangereuses, l'étude de dangers doit [article R.515-90 du code de l'environnement] :

- justifier que l'exploitant met en œuvre les mesures de maîtrise des risques internes à l'établissement dans des conditions économiques acceptables, c'est-à-dire celles dont le coût n'est pas disproportionné par rapport aux bénéfices attendus, soit pour la sécurité globale de l'installation, soit pour la protection des intérêts mentionnés à l'article L. 511-1 ;

- démontrer qu'une politique de prévention des accidents majeurs telle que mentionnée à l'article L. 515-33 est mise en œuvre de façon appropriée ;

Établissement SEVESO seuil haut :

Pour les installations présentant des dangers particulièrement importants pour la sécurité et la santé des populations voisines et pour l'environnement, l'étude de dangers :

⁷ Les dispositions de l'article D.181-15-2 prévoient notamment que : « Le ministre chargé des installations classées peut préciser les critères techniques et méthodologiques à prendre en compte pour l'établissement de l'étude de dangers, par arrêté pris dans les formes prévues à l'article L. 512-5.

Pour certaines catégories d'installations impliquant l'utilisation, la fabrication ou le stockage de substances dangereuses, le ministre chargé des installations classées peut préciser, par arrêté pris en application de l'article L. 512-5, le contenu de l'étude de dangers portant, notamment, sur les mesures d'organisation et de gestion propres à réduire la probabilité et les effets d'un accident majeur. »

- démontre qu'a été établi un plan d'opération interne et qu'a été mis en œuvre un système de gestion de la sécurité de façon appropriée [I de l'article R.515-98 du code de l'environnement] ;

- est accompagnée d'un résumé non technique qui comprend au moins des informations générales sur les risques liés aux accidents majeurs et sur les effets potentiels sur la santé publique et l'environnement en cas d'accident majeur [III de l'article R.515-98 du code de l'environnement] ;

- dans le cas des installations figurant sur la liste prévue à l'article L. 515-8, le pétitionnaire doit fournir les éléments indispensables pour l'élaboration par les autorités publiques d'un plan particulier d'intervention [III de l'article D.181-15-2 du code de l'environnement].

Installation IED :

P.J. n°57. - Le contenu de l'étude d'impact portant sur les meilleures techniques disponibles *présentant [I de l'article R. 515-59 du code de l'environnement]* :

La description des mesures prévues pour l'application des meilleures techniques disponibles prévue à l'article L. 515-28. Cette description complète la description des mesures réductrices et compensatoires mentionnées au 2° du II à l'article R. 512-8.

Cette description comprend une comparaison⁸ du fonctionnement de l'installation avec :

- les meilleures techniques disponibles décrites dans les conclusions sur les meilleures techniques disponibles mentionnées à l'article L. 515-28 et au I de [l'article R. 515-62](#) ;

- les meilleures techniques disponibles figurant au sein des documents de référence sur les meilleures techniques disponibles adoptés par la Commission européenne avant le 7 janvier 2013 mentionnés à l'article R. 515-64 en l'absence de conclusions sur les meilleures techniques disponibles mentionnées au I de l'article R. 515-62.

- L'évaluation prévue à l'article R. 515-68 lorsque l'exploitant demande à bénéficier de cet article ;

- Le rapport de base mentionné à l'article L. 515-30 lorsque l'activité implique l'utilisation, la production ou le rejet de substances ou de mélanges dangereux pertinents mentionnés à l'article 3 du règlement (CE) n° 1272/2008 du 16 décembre 2008 relatif à la classification, à l'étiquetage et à l'emballage des substances et des mélanges, et un risque de contamination du sol et des eaux souterraines sur le site de l'exploitation⁹.

Ce rapport contient les informations nécessaires pour comparer l'état de pollution du sol et des eaux souterraines avec l'état du site d'exploitation lors de la mise à l'arrêt définitif de l'installation et contient au minimum :

⁸ Cette comparaison positionne les niveaux des rejets par rapport aux niveaux d'émission associés aux meilleures techniques disponibles figurant dans les conclusions sur les MTD et les Brefs (documents de référence sur les meilleures techniques disponibles adoptés par la Commission européenne avant le 7 janvier 2013

Alinéas 6 et 7 du 1° du I de l'article R.515-59 : « Si l'exploitant souhaite que les prescriptions de l'autorisation soient fixées sur la base d'une meilleure technique disponible qui n'est décrite dans aucune des conclusions sur les meilleures techniques disponibles applicables, cette description est complétée par une proposition de meilleure technique disponible et par une justification de cette proposition en accordant une attention particulière aux critères fixés par l'arrêté du ministre chargé des installations classées prévu aux articles R. 515-62 et R. 515-63.

Lorsque l'activité ou le type de procédé de production utilisé n'est couvert par aucune des conclusions sur les meilleures techniques disponibles ou si ces conclusions ne prennent pas en considération toutes les incidences possibles de l'activité ou du procédé utilisé sur l'environnement, cette description propose une meilleure technique disponible et une justification de cette proposition en accordant une attention particulière aux critères fixés par l'arrêté du ministre chargé des installations classées prévu aux articles R. 515-62 et R. 515-63. »

⁹ Un arrêté du ministre chargé des installations classées précise les conditions d'application du présent 3° et le contenu de ce rapport

- des informations relatives à l'utilisation actuelle et, si elles existent, aux utilisations précédentes du site ;

- des informations disponibles sur les mesures de pollution du sol et des eaux souterraines à l'époque de l'établissement du rapport ou, à défaut, de nouvelles mesures de cette pollution eu égard à l'éventualité d'une telle pollution par les substances ou mélanges mentionnés à la pièce jointe n°57.3.

Garanties financières :

P.J. n°61. - Lorsque le dossier est déposé dans le cadre d'une demande de modification substantielle en application de l'article L. 181-14, l'état de pollution des sols prévu à l'article L. 512-18 du code de l'environnement [1^{er} alinéa du 6° du I. de l'article D. 181-15-2 du code de l'environnement].

Lorsque cet état de pollution des sols met en évidence une pollution présentant des dangers ou inconvénients pour la santé, la sécurité, la salubrité publiques ou de nature à porter atteinte aux autres intérêts mentionnés à l'article L. 511-1 du code de l'environnement, le pétitionnaire propose [6° du I. de l'article D. 181-15-2 du code de l'environnement] :

- Soit les mesures de nature à éviter, réduire ou compenser cette pollution ainsi que le calendrier correspondant qu'il entend mettre en œuvre pour appliquer ces mesures ;

- Soit le programme des études nécessaires à la définition de telles mesures.

Installation terrestre de production d'électricité à partir de l'énergie mécanique du vent :

P.J. n°66. - Lorsque l'autorisation environnementale tient lieu d'autorisation prévue par les articles L. 621-32 et L. 632-1 du code du patrimoine [c) du 12° du I. de l'article D. 181-15-2 du code de l'environnement] :

- Une notice de présentation des travaux envisagés indiquant les matériaux utilisés et les modes d'exécution des travaux ;

- Le plan de situation du projet, mentionné à l'article R. 181-13, qui précise le périmètre du site patrimonial remarquable ou des abords de monuments historiques ;

- Un plan de masse faisant apparaître les constructions, les clôtures et les éléments paysagers existants et projetés ;

- Deux documents photographiques permettant de situer le terrain respectivement dans l'environnement proche et le paysage lointain ;

- Des montages larges photographiques ou des dessins permettant d'évaluer dans de bonnes conditions les effets du projet sur le paysage en le situant notamment par rapport à son environnement immédiat et au périmètre du site patrimonial remarquable ou des abords de monuments historiques.

DOSSIER ÉNERGIE

P.J. n°104. - Une description des caractéristiques du projet comportant notamment les éléments suivants [article D. 181-15-8 du code de l'environnement] :

- la capacité de production du projet ;

- les techniques utilisées ;

- les rendements énergétiques.

**Annexe II : Renseignements à fournir dans le cadre
d'une demande d'autorisation environnementale
formulée par plusieurs pétitionnaires**



N° 15964*01

Pour une demande d'autorisation environnementale formulée par plusieurs pétitionnaires, vous trouverez ci-dessous des cadres supplémentaires :

Identification du demandeur (remplir le 3.1.a pour un particulier, remplir le 3.1.b pour une entreprise)

3.1.a Personne physique (vous êtes un particulier) :

Madame Monsieur

Nom, prénom Date de naissance

Lieu de naissance Pays

3.1.b Personne morale (vous êtes une entreprise)

Dénomination Raison sociale

N° SIRET Forme juridique

3.2 Adresse

N° voie Type de voie Nom de voie

Lieu-dit ou BP

Code postal Localité

Si le demandeur habite à l'étranger Pays Province/Région

N° de téléphone Adresse électronique

3.3 Référent en charge du dossier représentant le pétitionnaire

Madame Monsieur

Cocher la case si coordonnées identiques que celles du pétitionnaire (3.1)

Nom, prénom Raison sociale

Service Fonction

Adresse

N° voie Type de voie Nom de voie

Lieu-dit ou BP

Code postal Localité

N° de téléphone Adresse électronique

Identification du demandeur (remplir le 3.1.a pour un particulier, remplir le 3.1.b pour une entreprise)

3.1.a Personne physique (vous êtes un particulier) :

Madame Monsieur

Nom, prénom Date de naissance

Lieu de naissance Pays

3.1.b Personne morale (vous êtes une entreprise)

Dénomination Raison sociale

N° SIRET Forme juridique

3.2 Adresse

N° voie	Type de voie	Nom de voie
		Lieu-dit ou BP
Code postal	Localité	
Si le demandeur habite à l'étranger	Pays	Province/Région
N° de téléphone	Adresse électronique	
3.3 Référent en charge du dossier représentant le pétitionnaire		Madame <input type="checkbox"/> Monsieur <input type="checkbox"/>
<i>Cocher la case si coordonnées identiques que celles du pétitionnaire (3.1)</i>		<input type="checkbox"/>
Nom, prénom	Raison sociale	
Service	Fonction	
Adresse		
N° voie	Type de voie	Nom de voie
		Lieu-dit ou BP
Code postal	Localité	
N° de téléphone	Adresse électronique	

Identification du demandeur (remplir le 3.1.a pour un particulier, remplir le 3.1.b pour une entreprise)

3.1.a Personne physique (vous êtes un particulier) :		Madame <input type="checkbox"/> Monsieur <input type="checkbox"/>
Nom, prénom	Date de naissance	
Lieu de naissance	Pays	
3.1.b Personne morale (vous êtes une entreprise)		
Dénomination	Raison sociale	
N° SIRET	Forme juridique	
3.2 Adresse		
N° voie	Type de voie	Nom de voie
		Lieu-dit ou BP
Code postal	Localité	
Si le demandeur habite à l'étranger	Pays	Province/Région
N° de téléphone	Adresse électronique	
3.3 Référent en charge du dossier représentant le pétitionnaire		Madame <input type="checkbox"/> Monsieur <input type="checkbox"/>
<i>Cocher la case si coordonnées identiques que celles du pétitionnaire (3.1)</i>		<input type="checkbox"/>
Nom, prénom	Raison sociale	
Service	Fonction	
Adresse		
N° voie	Type de voie	Nom de voie
		Lieu-dit ou BP
Code postal	Localité	
N° de téléphone	Adresse électronique	

Identification du demandeur (remplir le 3.1.a pour un particulier, remplir le 3.1.b pour une entreprise)

3.1.a Personne physique (vous êtes un particulier) :

Madame Monsieur

Nom, prénom Date de naissance
Lieu de naissance Pays

3.1.b Personne morale (vous êtes une entreprise)

Dénomination Raison sociale
N° SIRET Forme juridique

3.2 Adresse

N° voie Type de voie Nom de voie
 Lieu-dit ou BP

Code postal Localité

Si le demandeur habite à l'étranger Pays Province/Région

N° de téléphone Adresse électronique

3.3 Référent en charge du dossier représentant le pétitionnaire

Madame Monsieur

Cocher la case si coordonnées identiques que celles du pétitionnaire (3.1)

Nom, prénom Raison sociale
Service Fonction

Adresse

N° voie Type de voie Nom de voie
 Lieu-dit ou BP

Code postal Localité

N° de téléphone Adresse électronique



CHARTRES
MÉTROPOLE

Communauté
d'agglomération de
Chartres Métropole
(Eure-et-Loir - 28)

Demande d'autorisation environnementale Pièces jointes du Cerfa 15964*01

REDACTION	DIFFUSION	
Rédigé par	Document	PiècesJointes
S.MAYER	Nombre de pages	11
	Diffusion le	09/04/2020





Maître d'ouvrage :

Chartres Métropole

Direction de l'eau

Hôtel de ville – place des Halles

28 000 CHARTRES

Interlocuteur :

Monsieur BORDEAU François

Tél : 02 37 91 35 20



Maître d'œuvre :

Utilities Performance

26 rue du Pont Cotelle

45100 ORLEANS

Chef de projet :

Mme Sophie Mayer

Mail : s.mayer@utilities-performance.com

Tél : 02 38 45 42 42



Fondateurs de Up

1. PIÈCE JOINTE N°1 : PLAN DE SITUATION DU PROJET

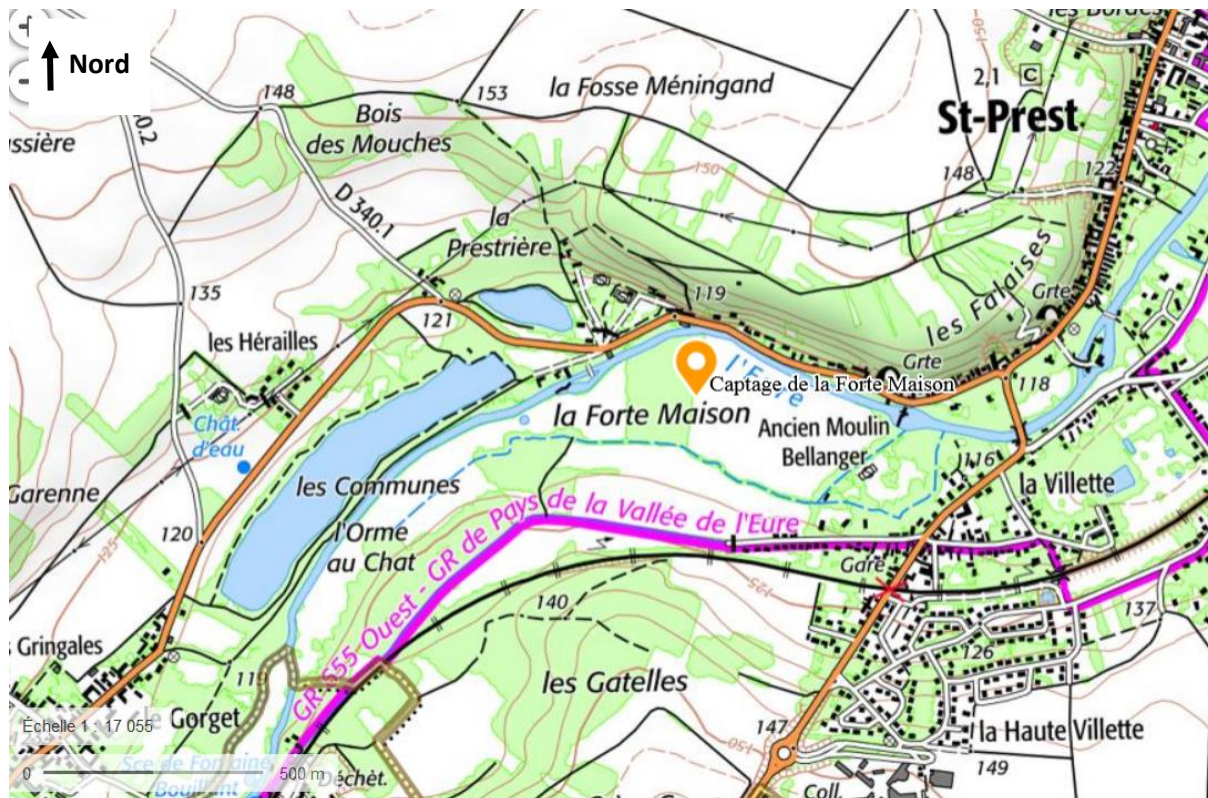


Figure 1 : Localisation du forage de La Forte Maison sur fond IGN (source : Géoportail)



Figure 2 : Localisation du forage et des piézomètres de suivi sur fond cadastral (source : Géoportail)

2. PIÈCE JOINTE N°2 : ÉLÉMENTS GRAPHIQUES PLANS OU CARTES

Le forage de La Forte Maison a été réalisé du 02/08/2018 au 18/10/2018.

Il est constitué d'un tubage INOX en diamètre 609 mm :

- Plein de +1.5 à -3.63 m/sol
- Crépiné de -3.63 à -16.77 m/sol (fil enroulé, slot 3 mm)
- d'un fond crépiné.

L'espace annulaire a été rempli :

- De gravier du fond à 2,5 m de profondeur,
- De ciment de 2,5 de profondeur à la surface.

La coupe géologique et technique du forage est présentée ci-après.

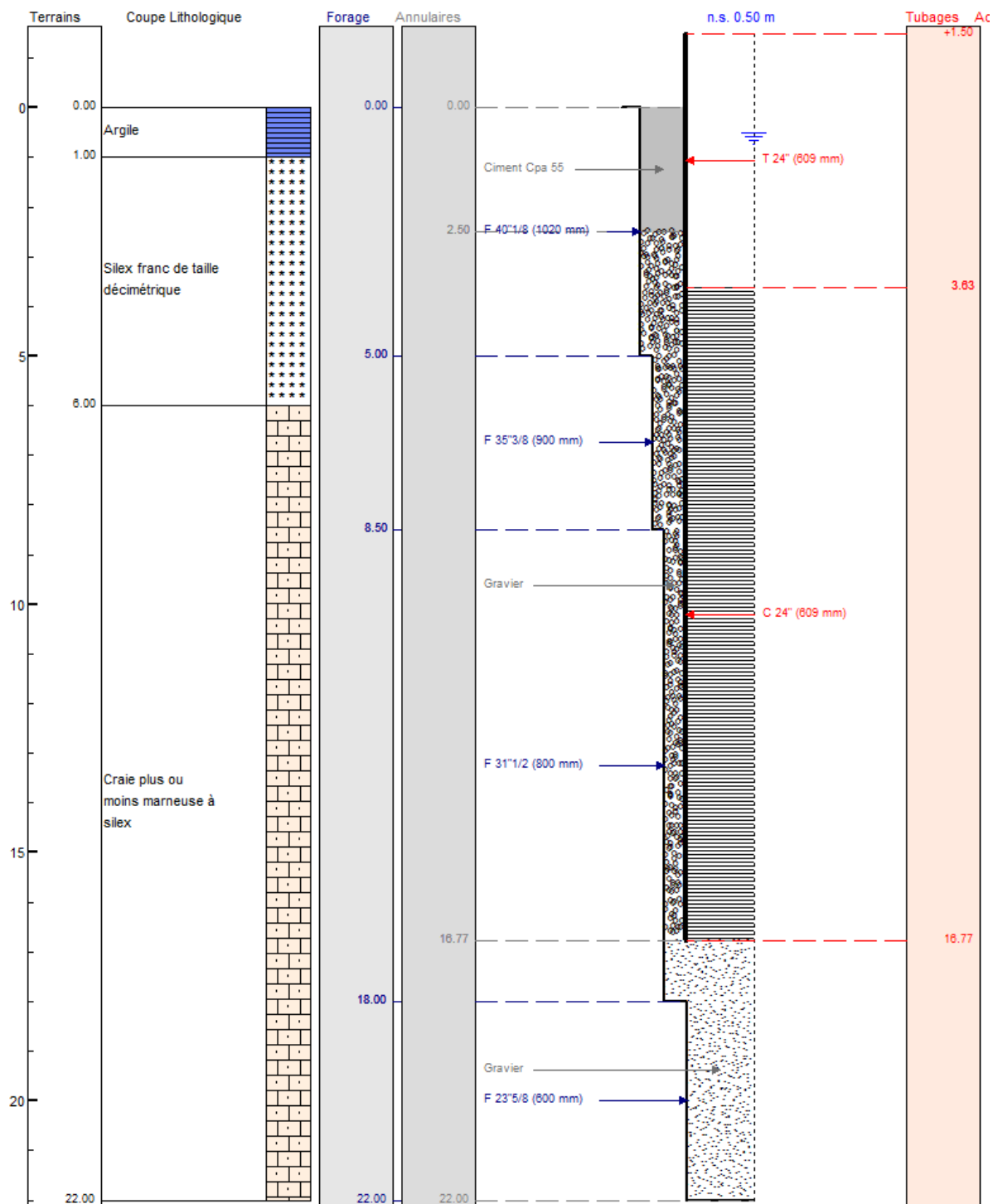


Figure 3 : Coupe géologique et technique du forage définitif de la Forte Maison


L'objectif de prélèvement est le suivant :

- 100 m³/h,
- 2000 m³/j au maximum,
- 730 000m³/an au maximum.

3. PIÈCE JOINTE N°3 : JUSTIFICATIF DE LA MAÎTRISE FONCIÈRE DU TERRAIN



Sœurs de Saint Paul de Chartres 5 rue saint Jacques 28000 CHARTRES



Chartres Métropole

Le Président

Le directeur général des services

Hôtel de ville

Place des Halles

28000 CHARTRES

O: Ai
c: Cabinet
c: Plan Vut

Chartres le 30 mars 2018

Monsieur le Président,

Conformément à nos entretiens du 9 janvier et mon courrier du 20 mars 2018

Je vous confirme la décision de mon conseil d'accepter l'offre que vous nous faites pour l'achat des parcelles situées à saint Prest :

ZE 008 , ZE 069 , ZE 070, ZE 076, ZE 081 d'une superficie de 183 015 m2 au prix de 170 000 euros

Je vous serai grès de porter attention à l'actuel locataire de ces terres, Mr Blanchet, ainsi qu'au voisin, Monsieur Thévard , qui désire faire un échange de parcelle.

J'ai déposé le dossier ce jour chez Maître Baudoin

33 rue Pierre Brossolette

28000 CHARTRES

Veuillez agréer monsieur le président, mes respectueuses salutations

Sœur Monique Le Mené

Supérieure

Congrégation
des
Sœurs de St Paul de CHARTRES
5, rue Saint-Jacques
28000 CHARTRES

4. PIÈCE JOINTE N°5 : ÉTUDE D'INCIDENCE

Cf. chapitre 6 du dossier de demande d'autorisation environnementale (correspondant à la pièce n°5 du classeur de DUP).

5. PIÈCE JOINTE N°6 : DISPENSE D'ÉTUDE D'IMPACT



PREFET DE LA REGION CENTRE-VAL DE LOIRE

Arrêté

**Portant décision après examen au cas par cas
de la demande enregistrée sous le numéro F02419P0099
en application de l'article R. 122-3 du code de l'environnement**

**Le Préfet de région,
Chevalier de la Légion d'honneur,
Officier de l'Ordre National du Mérite,**

- Vu la directive 2011/92/UE du Parlement Européen et du Conseil du 13 décembre 2011 codifiée concernant l'évaluation des incidences de certains projets publics et privés sur l'environnement, notamment son annexe III ;
- Vu le code de l'environnement, notamment ses articles L.122-1, R.122-2 et R.122-3 ;
- Vu l'arrêté ministériel du 12 janvier 2017 relatif au contenu du formulaire d'examen au cas par cas ;
- Vu l'arrêté préfectoral n°18.017 du 1^{er} février 2018 portant délégation de signature du préfet de la région Centre-Val de Loire à Monsieur Christophe CHASSANDE, directeur régional de l'environnement, de l'aménagement et du logement de la région Centre-Val de Loire ;
- Vu la demande d'examen au cas par cas enregistrée sous le numéro F02419P0099 relative à la mise en service du captage d'eau potable de la Forte Maison à Saint-Prest (28) reçue le 3 juin 2019 ;
- Vu l'avis de l'agence régionale de santé du 20 juin 2019 ;
- Considérant que le projet prévoit la mise en place d'un dispositif de captage d'eau potable au forage de la Forte Maison, réalisé en 2018 à 22 m de profondeur et situé sur la commune de Saint-Prest ;
- Considérant que le projet entraînera le prélèvement de 730 000 m³/an avec un débit de 100 m³/h dans la nappe de la craie du séno-turonien ;
- Considérant que la commune de Saint-Prest est en Zone de répartition des eaux (ZRE) à partir du sol ;
- Considérant que le projet relève de la catégorie 17°d) du tableau annexé à l'article R.122-2 du code de l'environnement ;
- Considérant que, d'après les éléments transmis dans le dossier, le projet s'inscrit dans le cadre du schéma directeur d'alimentation en eau potable de Chartres Métropole, réalisé en 2013, et participe ainsi à la sécurisation de l'alimentation en eau potable sur le territoire de la collectivité ;
- Considérant, au vu des éléments transmis, que la qualité des eaux captées semble compatible avec un usage de consommation humaine ;
- Considérant que, d'après le dossier, le pompage est susceptible d'avoir une incidence sur le cours d'eau le Gay ;
- Considérant toutefois que le projet devra faire l'objet d'une autorisation au titre du code de

la santé publique et d'une autorisation au titre de la Loi sur l'eau, qui devra notamment être accompagnée d'un document d'incidences permettant de préciser les effets quantitatifs et qualitatifs sur la ressource en eau et les milieux aquatiques ;

- Considérant que le captage est situé au sein de la zone verte d'aléa moyen (ZV2) du Plan de prévention du risque d'inondation (PPRI) de l'Eure de Lèves à Mévoisins approuvé le 19 février 2009 ;
- Considérant que le règlement du PPRI relatif à cette zone permet la réalisation du projet ;
- Considérant que le projet est localisé au sein du site inscrit de la « Vallée de l'Eure » et qu'au vu de sa nature il n'est pas susceptible d'avoir un impact paysager significatif ;
- Considérant que le captage n'est pas susceptible de remettre en cause l'état de conservation du site Natura 2000 « Vallée de l'Eure de Maintenon à Anet et vallons affluents » issu de la directive habitats, situé à plus de 1 km au nord-est ;
- Considérant ainsi que le projet n'est pas susceptible d'avoir d'autres incidences notables que celles qui seront étudiées et précisées dans le cadre des procédures sus-visées,

Arrête

Article 1^{er}

Le projet de mise en service du captage d'eau potable de la Forte Maison à Saint-Prest (28) n'est pas soumis à évaluation environnementale en application de la section première du chapitre II du titre II du livre premier du code de l'environnement.

Article 2

La présente décision, délivrée en application de l'article R.122-3 du code de l'environnement, ne dispense pas des autorisations administratives auxquelles le projet peut être soumis.

Elle ne préjuge pas d'exigence ultérieure relevant d'autres procédures réglementaires.

Article 3

Les voies et délais de recours sont précisés en annexe du présent arrêté.

Article 4

Le présent arrêté sera publié sur le site Internet de la direction régionale de l'environnement, de l'aménagement et du logement Centre-Val de Loire.

Fait à Orléans, le - 3 JUIL. 2019

Pour le Préfet de la région
Centre-Val de Loire et par délégation,
Le Directeur Régional de l'Environnement
de l'Aménagement et du Logement



6. PIECE JOINTE N°7 : NOTE DE PRESENTATION NON TECHNIQUE DU PROJET

Cf. notice explicative (correspondant à la pièce n°1 du classeur de DUP).

7. PIECE JOINTE N°8 : SYNTHESE DES MESURE ENVISAGEES

Cf. chapitre 6.4 du dossier de demande d'autorisation environnementale (correspondant à la pièce n°5 du classeur de DUP).