



LEGENDE

Constructibilité règlementée en aléa fort

 Lit mineur ou plan d'eau ou (BS) Bras Secondaire

 Zone verte V3

 Zone rouge

Constructibilité règlementée en aléa faible ou moyen


 Zone bleue

 Zone verte V1 et V2

Zone de remontée de nappe

 Zone jaune

72.50 Altitude de la "cote de référence"
Cote de crue + 0.20 m (NGF 69)

 Profil en travers

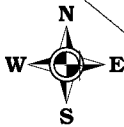
 Limite de zone inondable

 Limite de commune

0 0.1 0.2 0.3

Kilomètres

Echelle: 1:5 000



CHATEAUDUN

