









- Enjeux ponctuels**
-  Centre de secours
 -  Etablissement scolaire
 -  ERP (autres)
 -  Equipements sportifs/culturels/loisirs
 -  Bâtiment administratif
 -  ICPE
 -  Eau potable (captages, pompages...)
 -  Ouvrages d'assainissement
 -  Ouvrage en rivière
 -  Ouvrages EDF TELECOM GAZ
 -  Etablissement de santé

- LEGENDE**
-  Emprise de la zone inondable
 -  Plan d'eau
- Zones d'enjeux**
-  Zone urbanisée
 -  Habitat collectif
 -  Habitat isolé
 -  Zones d'activités
 -  Zones d'équipements sportifs ou de loisir

DDT 28 - SGREB / SCTP - Mars 2015

CARTE DE LOCALISATION DES ENJEUX

Planche 11



N

Echelle : 1/5 000

COMMUNE DE CHARPONT

(Rivière)

Transformateur EDF

Poste de relevage

Eglise

Poste EDF

Poste de relevage

Transformateur EDF

Mairie de Charpont

Poste de relevage

Poste EDF

STADE

Ruisseau

Le