

CARTE DE LOCALISATION DES ENJEUX

Planche 06

La limite de zone inondable est sur Dreux
Non representee

DREUX

CHERISY

Le Petit Chersy

ancien moulin (vannage)

Poste EDF

Poste EDF

Poste EDF


Restaurant "le Vallon de Chersy"

Moulin de Chersy

Moulin de Chersy (Bureaux)

SAINTE-GEMME-MORONVAL

LÉGENDE

 Emprise de la zone inondable


 Plan d'eau

Zones d'enjeux

 Zone urbanisée

 Habitat collectif

 Habitat isolé

 Zones d'activités


 Zones d'équipements sportifs ou de loisirs


Enjeux ponctuels

 Centre de secours

 Etablissement scolaire


 ERP (autres)


 Equipements sportifs/culturels/loisirs

 Bâtiment administratif


 ICPE

 Eau potable (captages, pompages...)

 Ouvrages d'assainissement

 Ouvrage en rivière

 Ouvrages EDF TELECOM GAZ

 Etablissement de santé



Echelle : 1/5 000

DDT 28 - SGREB / SCTP - Mars 2015