


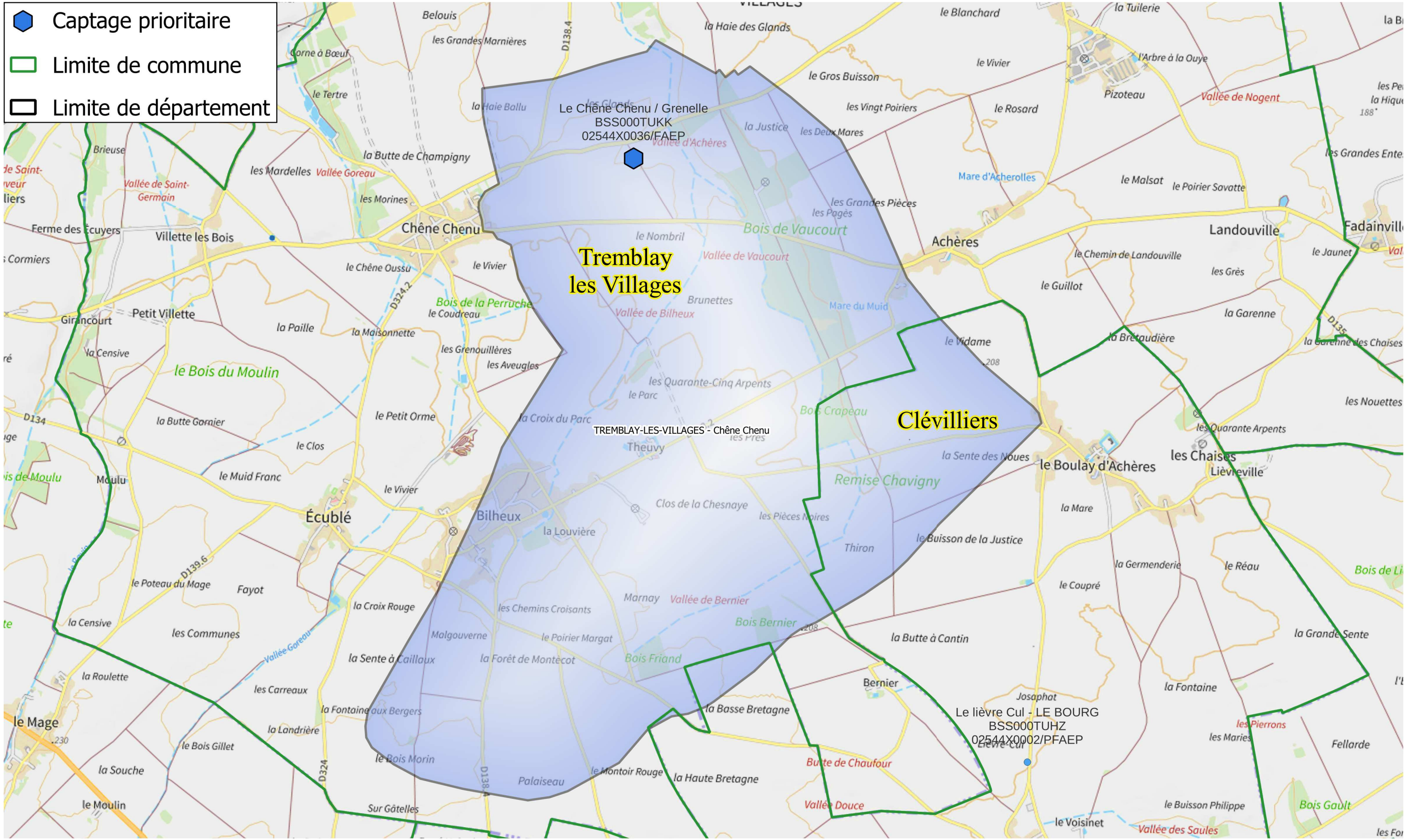


# Aire d'Alimentation de Captage (AAC) de : TREMBLAY-LES-VILLAGES - Chêne Chenu (Eure-et-Loir)

-  Captage prioritaire
-  Limite de commune
-  Limite de département



**DDT 28**

17 Place de la République  
 CS 40517  
 28 008 CHARTRES Cedex  
 Tél : 02 37 20 40 60 Fax : 02 37 36 37 03



Date de la réalisation de la carte : 22 juin 2023

Cartographie issue de BD PARCELLAIRE®  
 © IGN - Paris  
 Protocole IGN interministériel 2011  
 reproduction interdite  
 Sources des données : DDT 28 / SANDRE  
 Nom du fichier :R:\03\_SCTP\05\_SIG\PROJETS\  
 EAU\Avancement\_surveillance\_AAC