

ANNEXE 12 – PLANS DE PHASAGE DU PROJET D’EXPLOITATION

PHASE 1 : 0 A 5 ANS

LEGENDE

















- Périmètre ICPE
- Périmètre exploité
- Surface en exploitation
- Front en cours d'exploitation
- Altitude du carreau (mNGF)
131.00
- Surface remblayée
- Front de remblaiement
- Surface remise en état
- Surface laissée intact
- Infrastructures
- Réseau piézométrique (à implanter)
- Réseau piézométrique (existant)
- Fossé périphérique
- Bassin d'infiltration
- Surverse
- Haie périphérique



ECHELLE : 1/2000

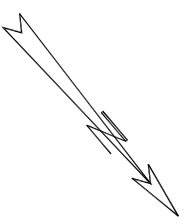
PHASE 2 : 5 A 10 ANS

LEGENDE

-  Périètre ICPE
-  Périètre exploité
-  Surface en exploitation
-  Front en cours d'exploitation
-  Altitude du carreau (mNGF)
-  Surface remblayée
-  Front de remblaiement
-  Surface remise en état
-  Surface laissée intact
-  Infrastructures
-  Réseau piézométrique (à implanter)
-  Réseau piézométrique (existant)
-  Fossé périphérique
-  Bassin d'infiltration
-  Surverse
-  Haie périphérique



ECHELLE : 1/2000



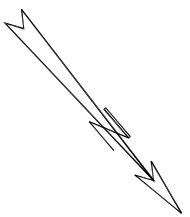
PHASE 3 : 10 A 15 ANS

LEGENDE

- Périmètre ICPE
- Périmètre exploité
- Surface en exploitation
- Front en cours d'exploitation
- Altitude du carreau (mNGF)
131.00
- Surface remblayée
- Front de remblaiement
- Surface remise en état
- Surface laissée intact
- Infrastructures
- Réseau piézométrique (à implanter)
- Réseau piézométrique (existant)
- Fossé périphérique
- Bassin d'infiltration
- Surverse
- Haie périphérique



ECHELLE : 1/2000



COMMUNE D'ÉPERNON

COMMUNE

PHASE 4 : 15 A 20 ANS

LEGENDE

- Périimètre ICPE
- Périimètre exploité
- Surface en exploitation
- Front en cours d'exploitation
- Altitude du carreau (MNGF)
131.00
- Surface remblayée
- Front de remblaiement
- Surface remise en état
- Surface laissée intact
- Infrastructures
- Réseau piézométrique (à implanter)
- Réseau piézométrique (existant)
- Fossé périphérique
- Bassin d'infiltration
- Surverse
- Haie périphérique



ECHELLE : 1/2000

PHASE 5 : 20 A 25 ANS

LEGENDE

- Périimètre ICPE
- Périimètre exploité
- Surface en exploitation
- Front en cours d'exploitation
- 131.00 Altitude du carreau (mNGF)
- Surface remblayée
- Front de remblaiement
- Surface remise en état
- Surface laissée intact
- Infrastructures
- Réseau piézométrique (à implanter)
- Réseau piézométrique (existant)
- Fossé périphérique
- Bassin d'infiltration
- Surverse
- Haie périphérique



ECHELLE : 1/2000

ETAT FINAL 30 ANS

LEGENDE

- Périmètre ICPE
- Périmètre exploité
- Surface en exploitation
- Front en cours d'exploitation
- Altitude du carreau (mNGF)
131.00
- Surface remblayée
- Front de remblaiement
- Surface remise en état
- Surface laissée intact
- Infrastructures
- Réseau piézométrique (à implanter)
- Réseau piézométrique (existant)
- Fossé périphérique
- Bassin d'infiltration
- Surverse
- Haie périphérique



ECHELLE : 1/2000