




Echelle: 1:5 000

LEGENDE


Constructibilité règlementée en aléa fort

 Lit mineur ou plan d'eau ou (BS) Bras Secondaire

 Zone verte V3

 Zone rouge

Constructibilité règlementée en aléa faible ou moyen

 Zone bleue


 Zone verte V1 et V2

Zone de remontée de nappe

 Zone jaune

72.50 Altitude de la "cote de référence"
Cote de crue + 0.20 m (NGF 69)

 Profil en travers

 Limite de zone inondable

 Limite de commune

SAINT-HILAIRE SUR-YERRE

DERNIERE MAJ - Février 2015



**VI
IELON**

**MONTIGNY
LE-GANNELON**

AUTHEUIL
LES CHAMPS BATHEREAU

VERS BATHEREAU

99,67

