


CARTE DE LOCALISATION
DES ENJEUX

Planche 01



Echelle : 1/5 000

LÉGENDE

 Emprise de la zone inondable


 Plan d'eau

Zones d'enjeu


 Zone urbanisée

 Habitat collectif

 Habitat isolé
Zones d'activités


 Zones d'équipements sportifs ou de loisirs

Enjeux ponctuels

 Centre de secours


 Etablissement scolaire


 ERP (autres)


 Equipements sportifs/culturels/loisirs

 Bâtiment administratif


 ICPE

 Eau potable (captages, pompages...)

 Ouvrages d'assainissement

 Ouvrage en rivière

 Ouvrages EDF TELECOM GAZ

 Etablissement de santé

LIMITE DE ZONE INONDABLE
DANS LE DÉPARTEMENT DE L'EURE NON REPRÉSENTÉE

COMMUNE DE SAINT-