













Les zonages naturels en Eure-et-Loir



Natura 2000

-  Réserve Naturelle Régionale de la Vallée des Cailles
-  Localisation des Espaces Naturels Sensibles (ENS)
-  Zone Naturelle d'Intérêt Faunistique et Floristique (ZNIEFF) I
-  Zone Naturelle d'Intérêt Faunistique et Floristique (ZNIEFF) II
-  Zones Importantes pour la Conservation des Oiseaux (ZICO)
-  principaux cours d'eau
-  cours d'eau secondaires
-  Parc Régional du Perche




Zones Spéciales de Conservation

-  Arc forestier du Perche d'Eure-et-Loir
-  Cuesta cénomanienne du Perche d'Eure-et-Loir
-  Vallée de l'Eure, de Maintenon à Anet vallons affluents
-  Vallée du Loir affluents aux environs de Châteaudun

Zones de Protection Spéciale (ZPS)

-  Beauce et Vallée de la Conie
-  Forêts et étangs du Perche

Arrêté Préfectoral de Protection de la Biodiversité

-  Marais de Boizard
-  Mares d'Ecluzelles
-  Etang de la Benette

