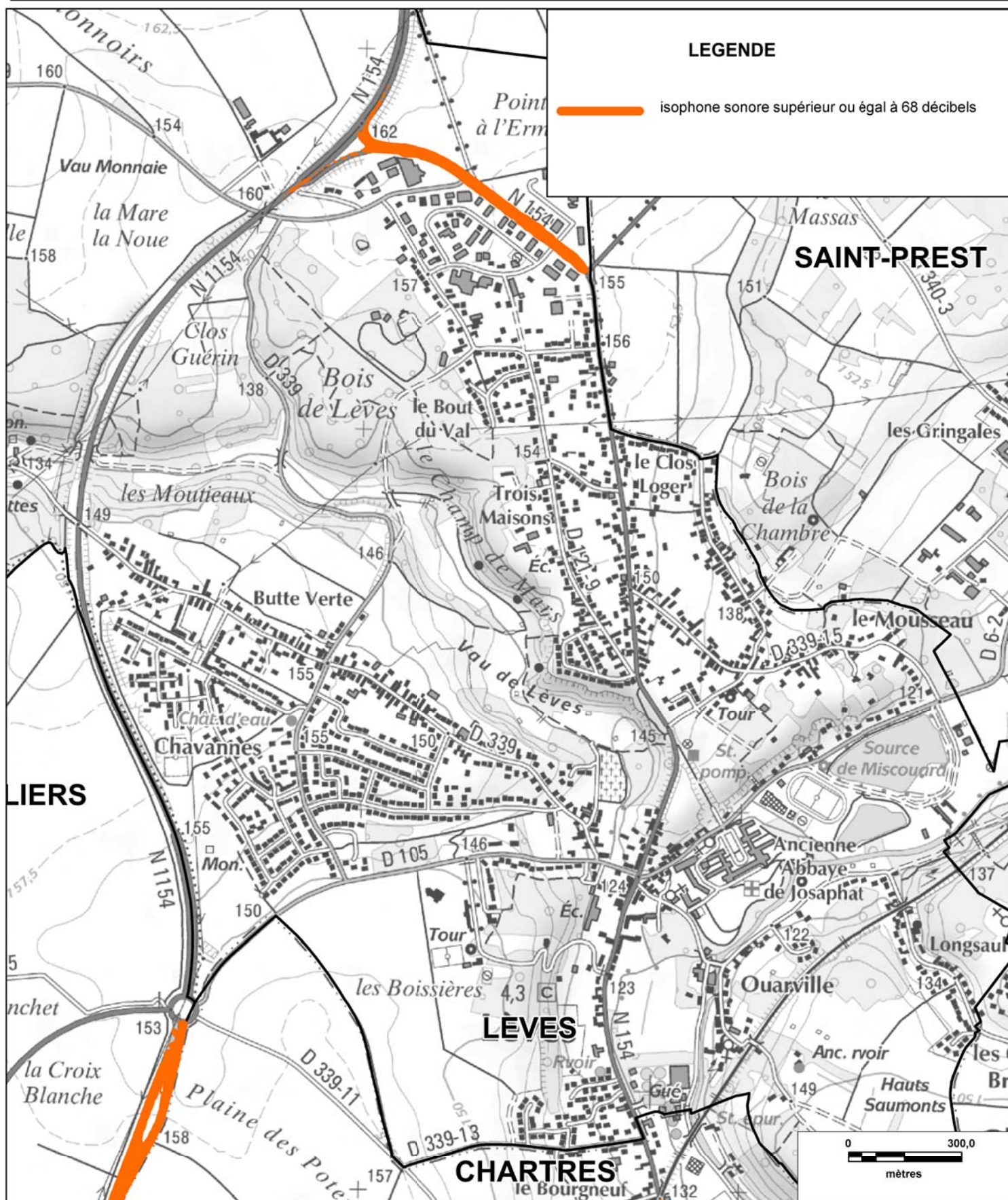




# CARTE STRATEGIQUE DITE " C DE JOUR " D'EURE-ET-LOIR

## ISOPHONE supérieur ou égal à 68 décibels de l'Agglo de Chartres (planche 1)

Date : version 2012



**DDT 28**

17 Place de la République

CS 40517

28 008 CHARTRES Cedex

Tél : 02 37 20 40 60 Fax : 02 37 36 37 03

Cartographie issue du Scan25®

© IGN - Paris - 2006

Protocole MEDAD-IGN-MAP du 24/07/2007

reproduction interdite

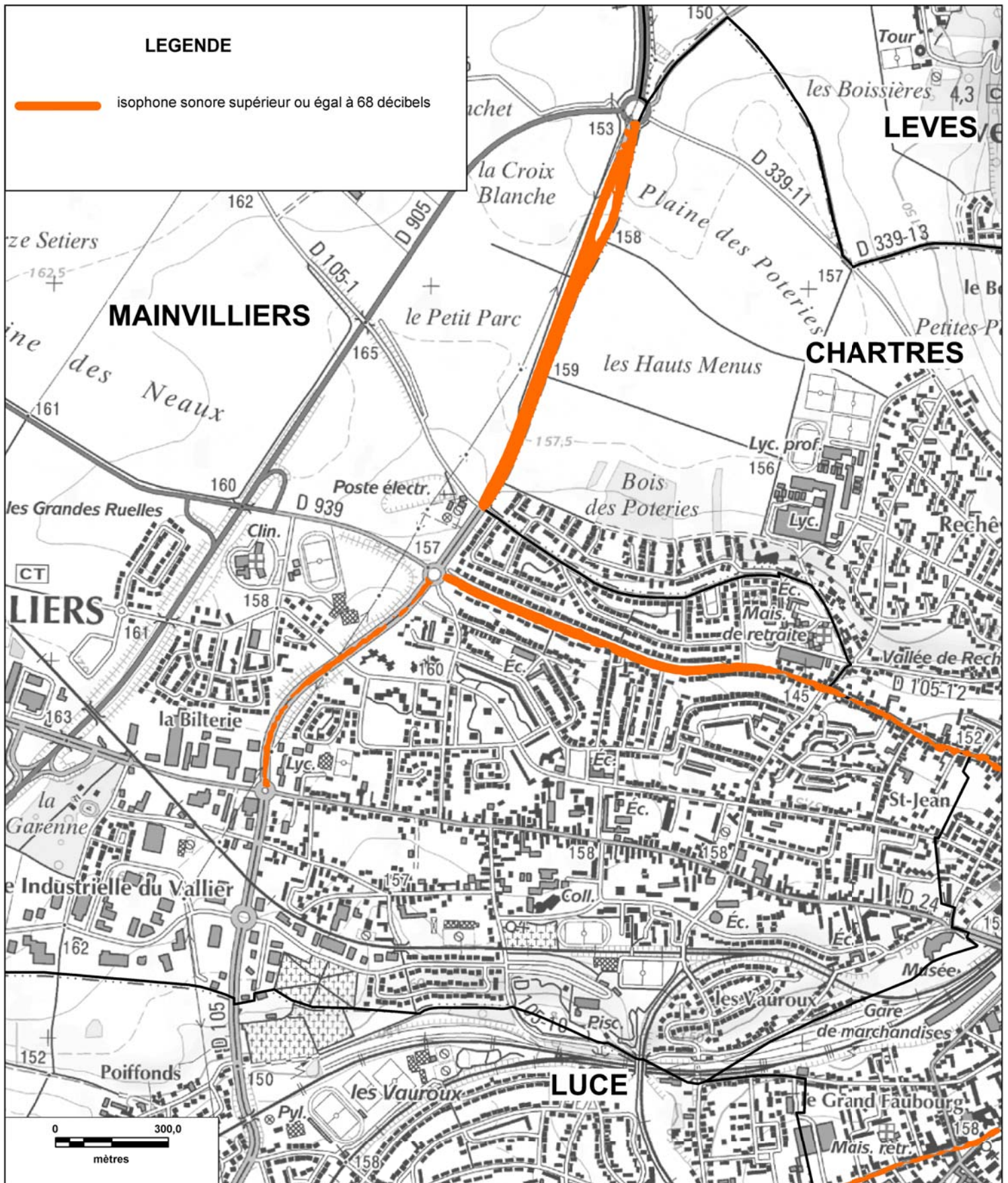
Sources des données : CETE Normandie Centre

Nom du fichier : Agglo\_Chartres\_Carte\_C\_jour\_planche1.wor

# CARTE STRATEGIQUE DITE " C DE JOUR " D'EURE-ET-LOIR

## ISOPHONE supérieur ou égal à 68 décibels de l'Agglo de CHARTRES (planche 2)

Date : version 2012



**DDT 28**

17 Place de la République

CS 40517

28 008 CHARTRES Cedex

Tél : 02 37 20 40 60 Fax : 02 37 36 37 03

Cartographie issue du Scan25®

© IGN - Paris - 2006

Protocole MEDAD-IGN-MAP du 24/07/2007

reproduction interdite

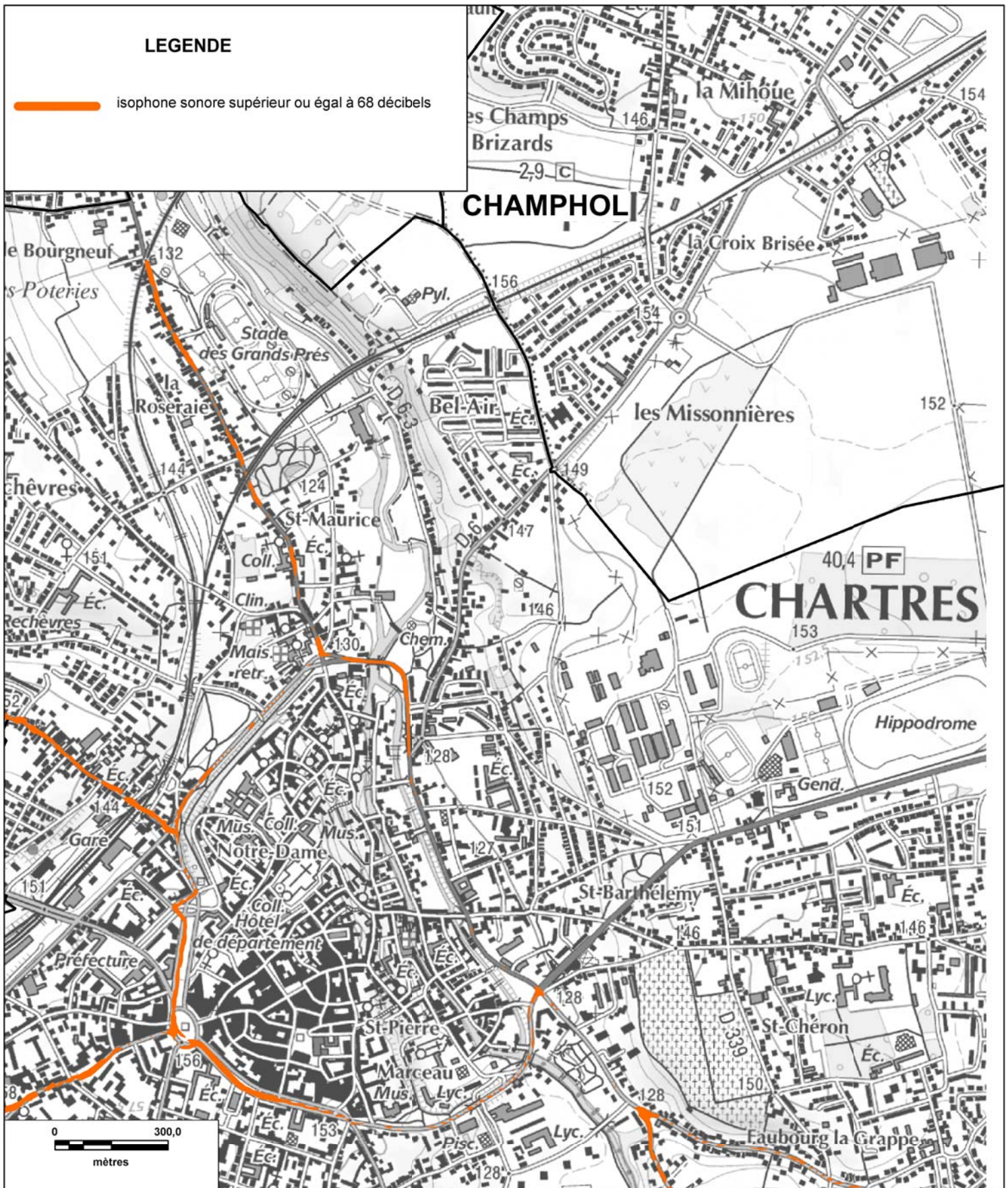
Sources des données : CETE Normandie Centre

Nom du fichier : Agglo\_Chartres\_Carte\_C\_jour\_planche2.wor

# CARTE STRATEGIQUE DITE " C DE JOUR " D'EURE-ET-LOIR

## ISOPHONE supérieur ou égal à 68 décibels de l'Agglo de CHARTRES (planche 3)

Date : version 2012



**DDT 28**

17 Place de la République

CS 40517

28 008 CHARTRES Cedex

Tél : 02 37 20 40 60 Fax : 02 37 36 37 03

Cartographie issue du Scan25®

© IGN - Paris - 2006

Protocole MEDAD-IGN-MAP du 24/07/2007

reproduction interdite

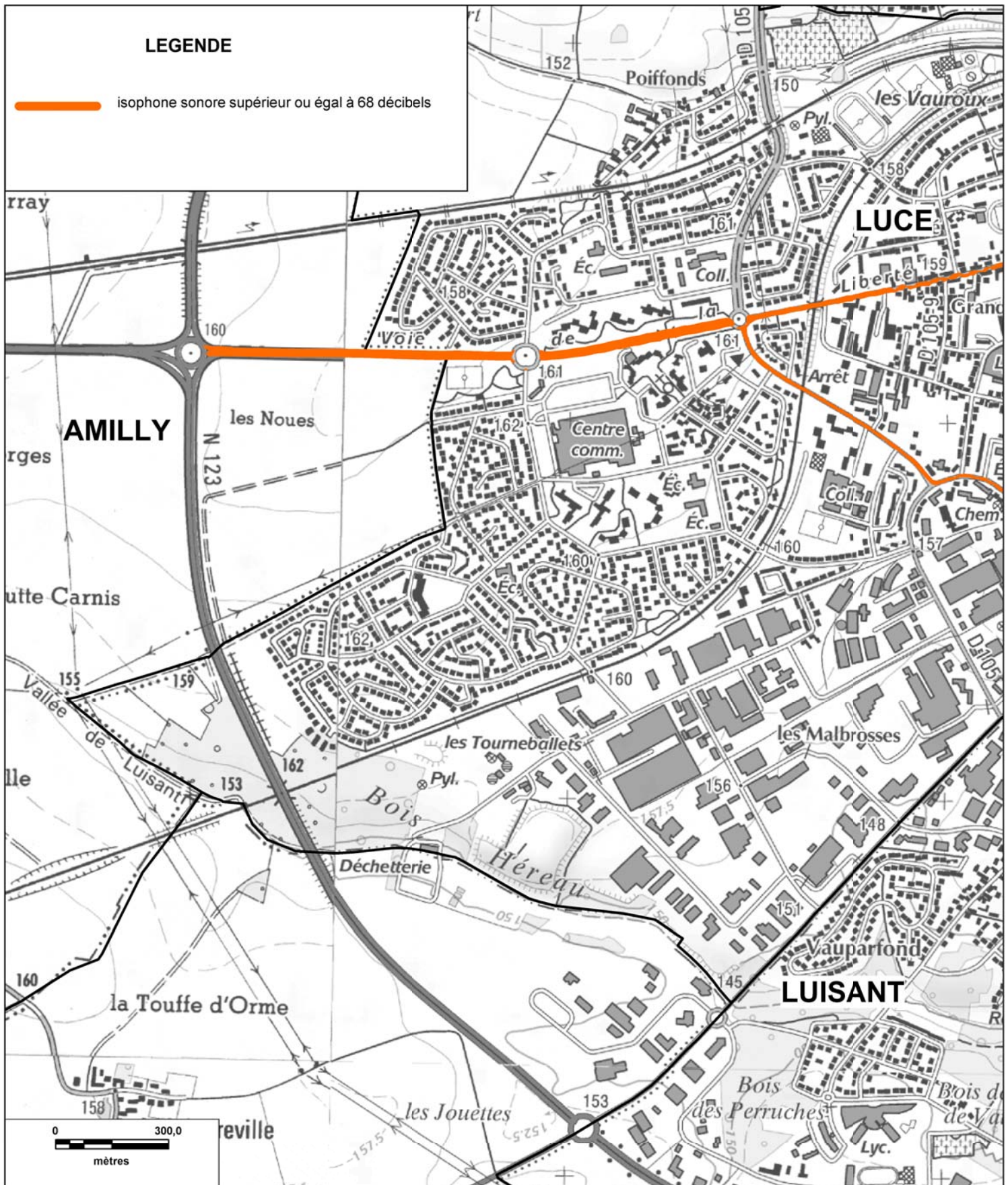
Sources des données : CETE Normandie Centre

Nom du fichier : Agglo\_Chartres\_Carte\_C\_jour\_planche3.wor

# CARTE STRATEGIQUE DITE " C DE JOUR " D'EURE-ET-LOIR

## ISOPHONE supérieur ou égal à 68 décibels de l'Agglo de CHARTRES (planche 4)

Date : version 2012



**DDT 28**

17 Place de la République

CS 40517

28 008 CHARTRES Cedex

Tél : 02 37 20 40 60 Fax : 02 37 36 37 03

Cartographie issue du Scan25®

© IGN - Paris - 2006

Protocole MEDAD-IGN-MAP du 24/07/2007

reproduction interdite

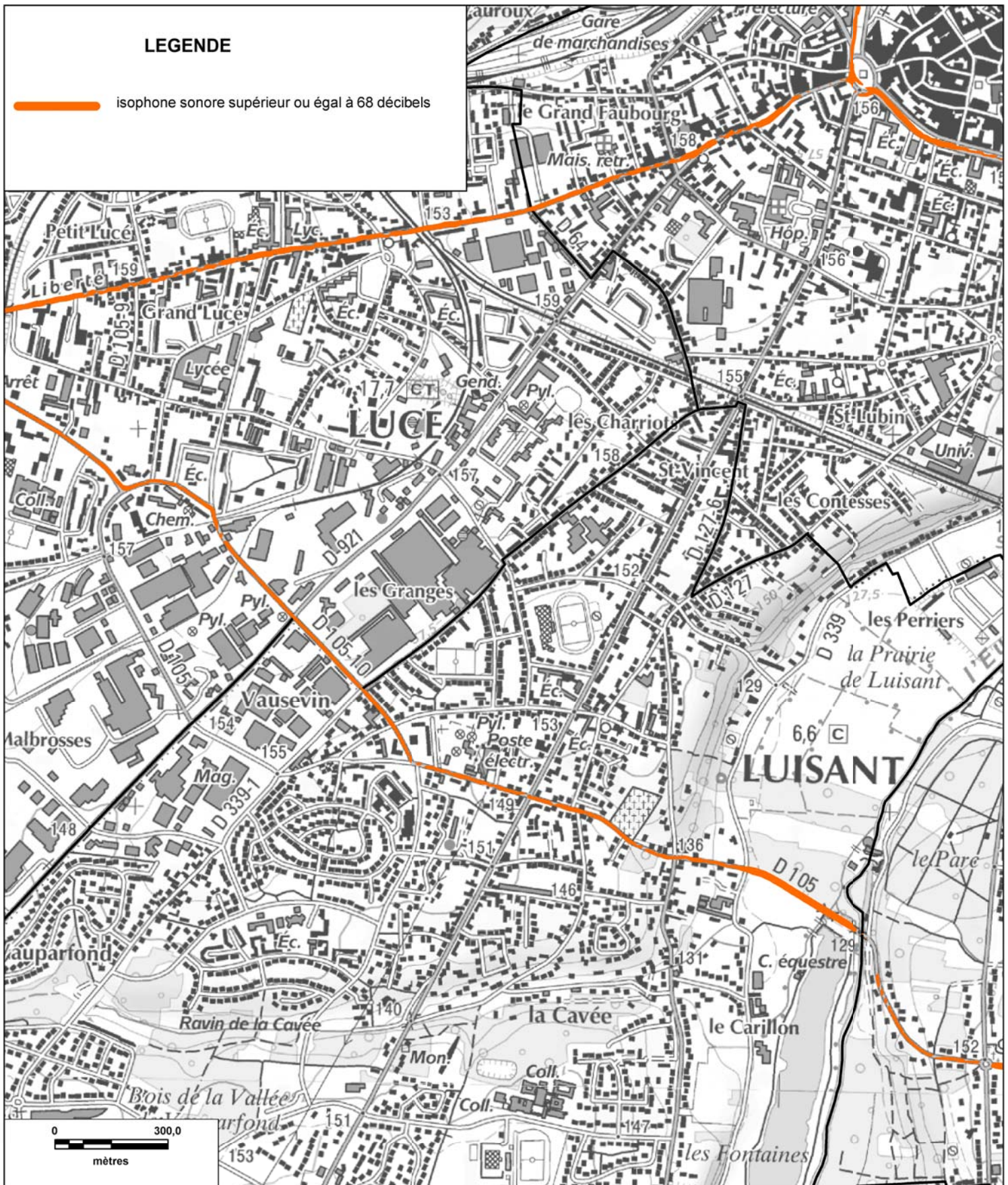
Sources des données : CETE Normandie Centre

Nom du fichier : Chartres\_Agglo\_Carte\_C\_jour\_planche4.wor

# CARTE STRATEGIQUE DITE " C DE JOUR " D'EURE-ET-LOIR

## ISOPHONE supérieur ou égal à 68 décibels de l'Agglo de CHARTRES (planche 5)

Date : version 2012



**DDT 28**

17 Place de la République

CS 40517

28 008 CHARTRES Cedex

Tél : 02 37 20 40 60 Fax : 02 37 36 37 03

Cartographie issue du Scan25®

© IGN - Paris - 2006

Protocole MEDAD-IGN-MAP du 24/07/2007

reproduction interdite

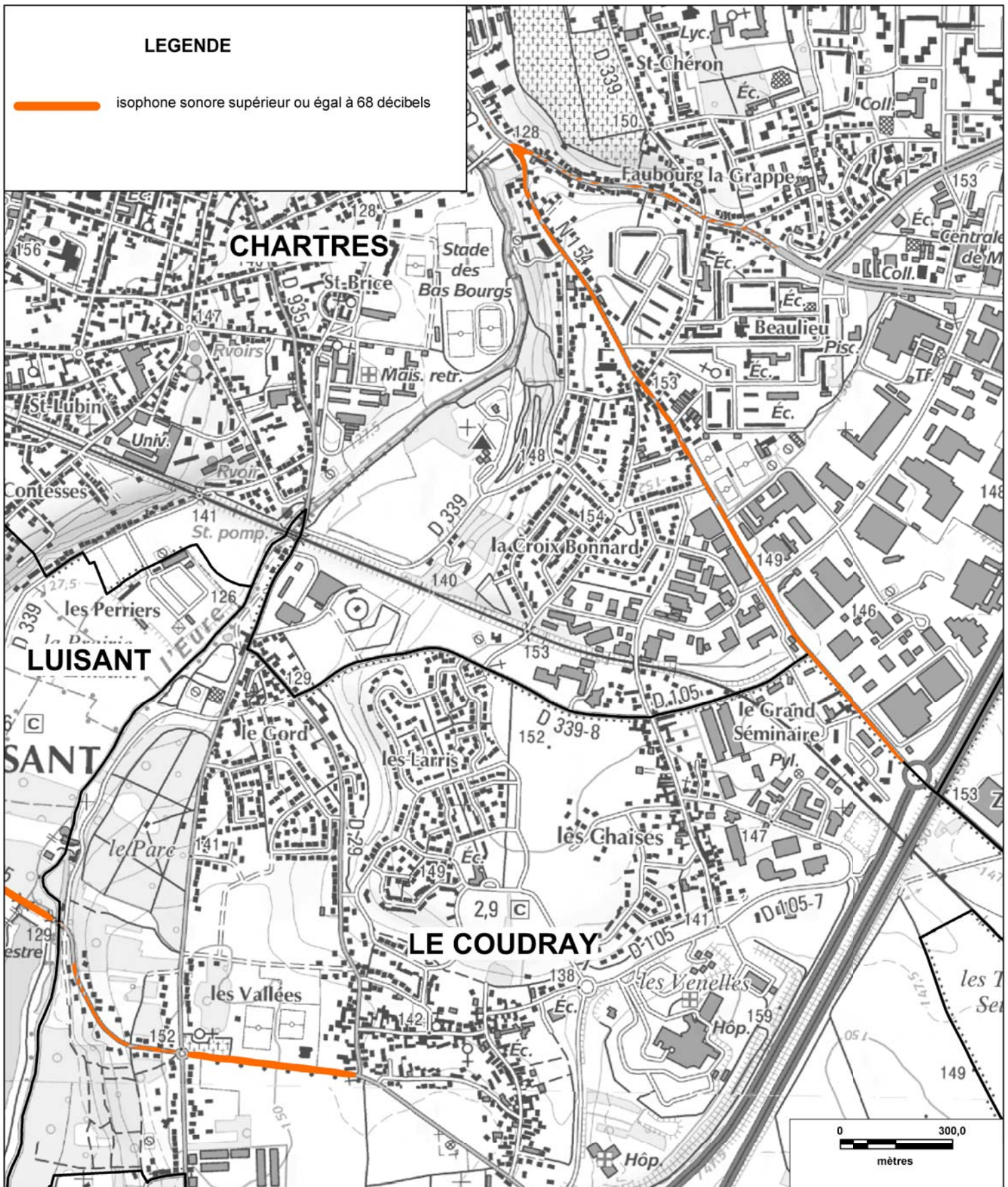
Sources des données : CETE Normandie Centre

Nom du fichier : Agglo\_Chartres\_Carte\_C\_jour\_planche5.wor

# CARTE STRATEGIQUE DITE " C DE JOUR " D'EURE-ET-LOIR

## ISOPHONE supérieur ou égal à 68 décibels de l'Agglo de CHARTRES (planche 6)

Date : version 2012



**DDT 28**

17 Place de la République

CS 40517

28 008 CHARTRES Cedex

Tél : 02 37 20 40 60 Fax : 02 37 36 37 03

Cartographie issue du Scan25®

© IGN - Paris - 2006

Protocole MEDAD-IGN-MAP du 24/07/2007

reproduction interdite

Sources des données : CETE Normandie Centre

Nom du fichier : Agglo\_Chartres\_Carte\_C\_jour\_planche6.wor