
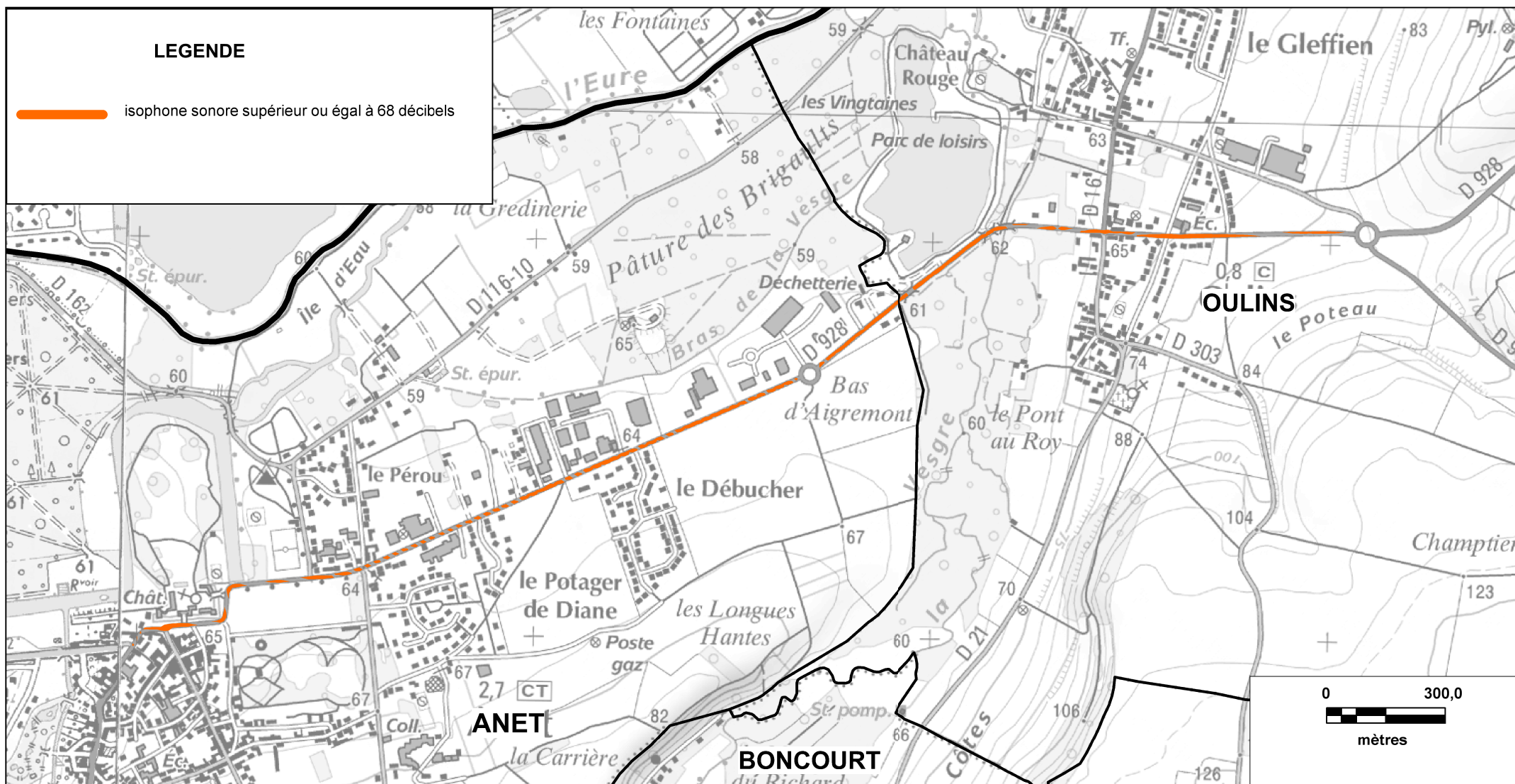


CARTE STRATEGIQUE DITE " C DE JOUR " D'EURE-ET-LOIR

ISOPHONE supérieur ou égal à 68 décibels de la RD928 (planche1/4)

LEGENDE

 isophone sonore supérieur ou égal à 68 décibels



DDT 28

17 Place de la République

CS 40517

28 008 CHARTRES Cedex

Tél : 02 37 20 40 60 Fax : 02 37 36 37 03

PREFET

D'EURE-ET-LOIR

Cartographie issue du Scan25®

© IGN - Paris - 2006

Protocole MEDAD-IGN-MAP du 24/07/2007

reproduction interdite

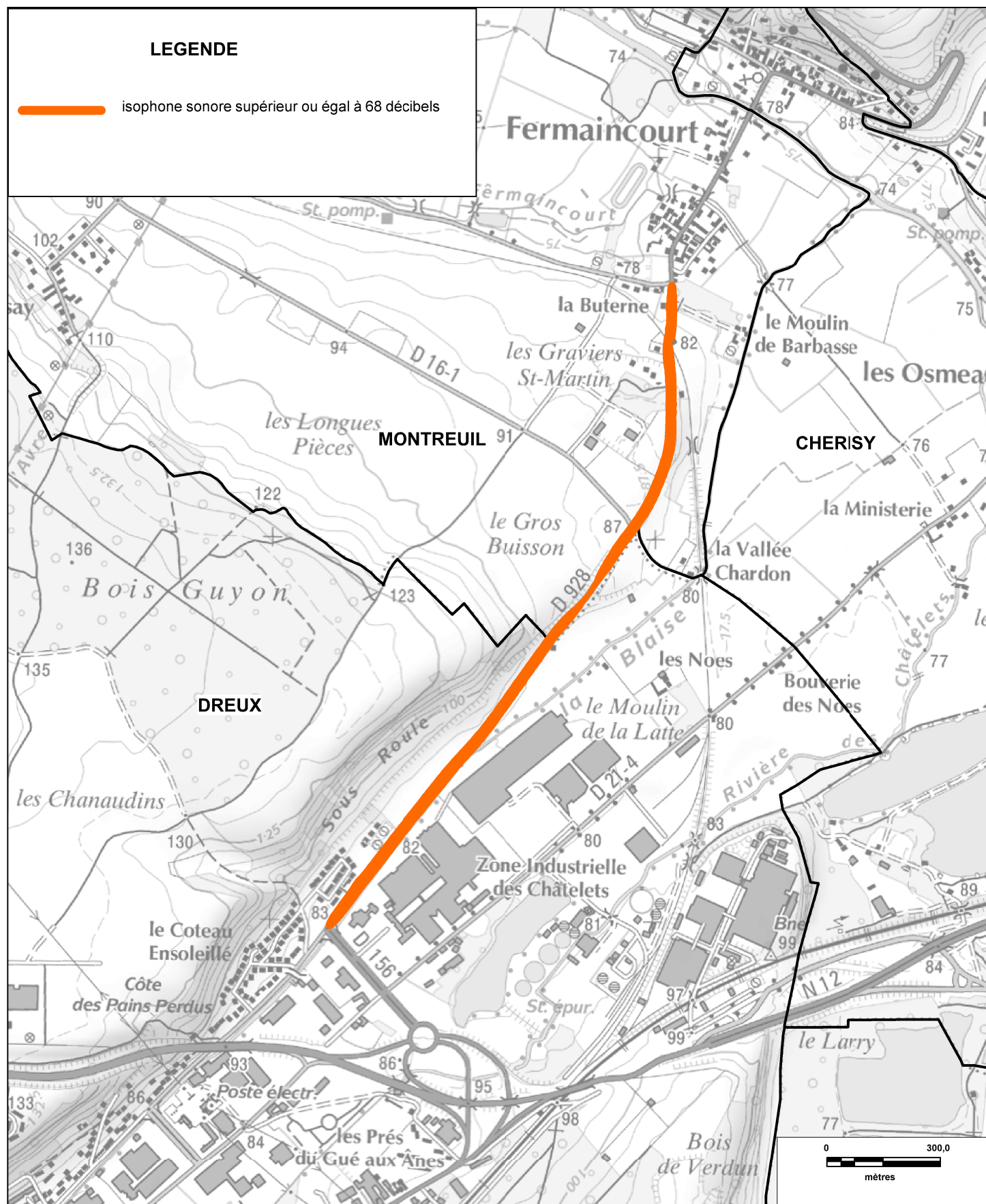
Sources des données : CETE Normandie Centre

Nom du fichier : RD_928_Carte_C_Jour_planche1.wor

CARTE STRATEGIQUE DITE " C DE JOUR " D'EURE-ET-LOIR

ISOPHONE supérieur ou égal à 68 décibels de la RD928 (planche 2/4)

Date : version 2012



DDT 28

17 Place de la République

CS 40517

28 008 CHARTRES Cedex

Tél : 02 37 20 40 60 Fax : 02 37 36 37 03

Cartographie issue du Scan25®

© IGN - Paris - 2006

Protocole MEDAD-IGN-MAP du 24/07/2007

reproduction interdite

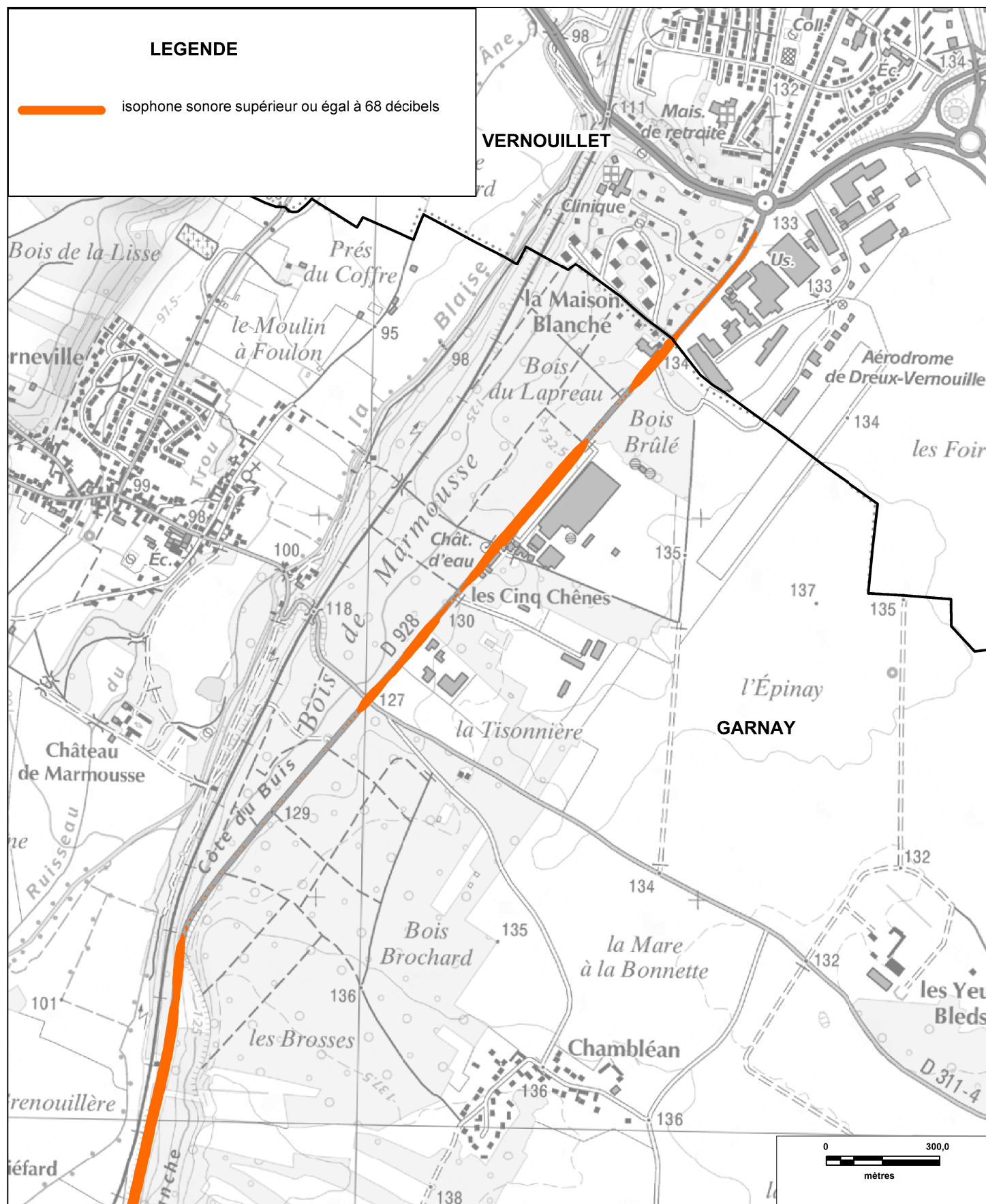
Sources des données : CETE Normandie Centre

Nom du fichier : RD_928_Carte_C_jour_planche2.wor

CARTE STRATEGIQUE DITE " C DE JOUR " D'EURE-ET-LOIR

ISOPHONE supérieur ou égal à 68 décibels de la RD928 (planche 3/4)

Date : version 2012



CARTE STRATEGIQUE DITE " C DE JOUR " D'EURE-ET-LOIR

ISOPHONE supérieur ou égal à 68 décibels de la RD928 (planche 4/4)

Date : version 2012

