


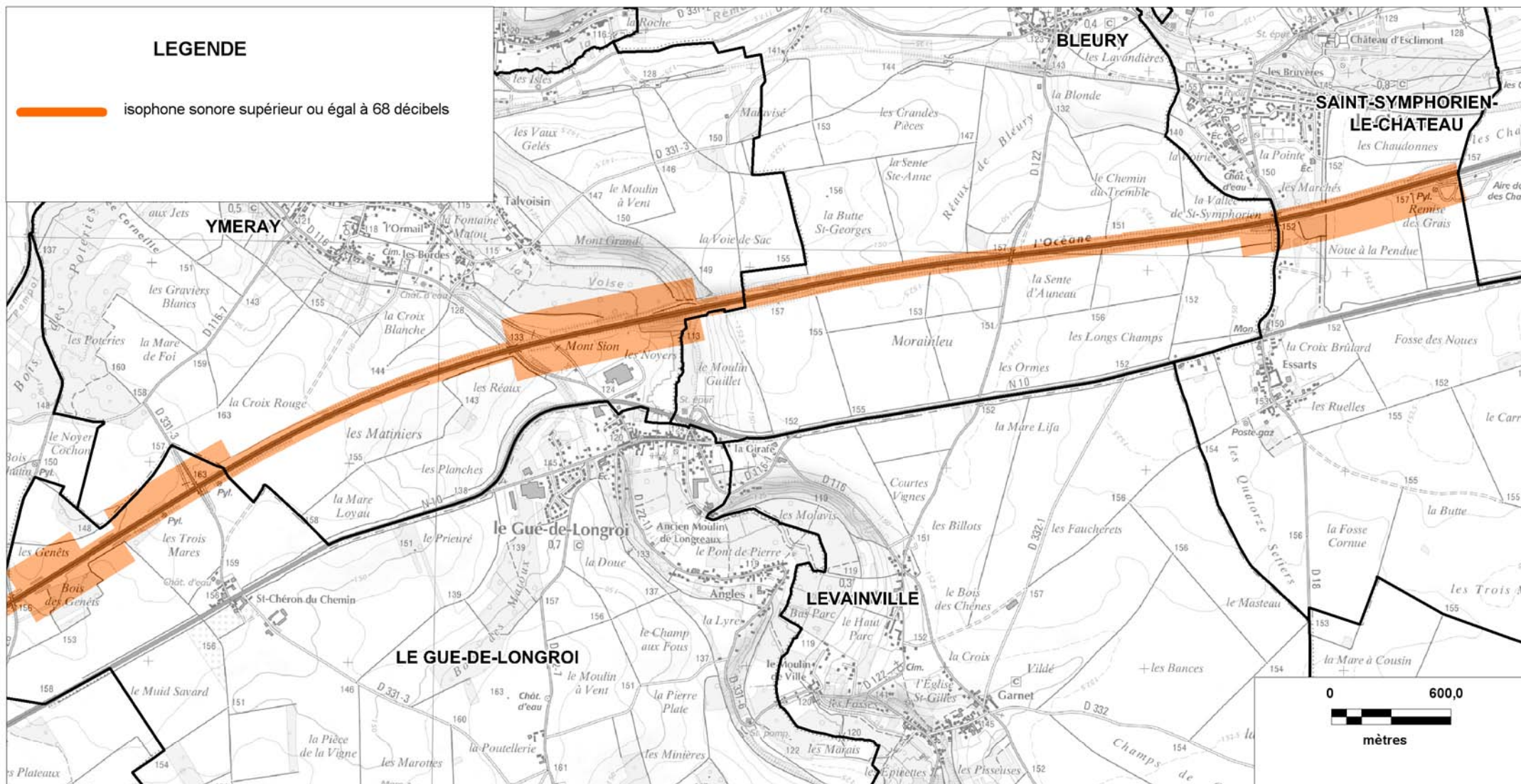
CARTE STRATEGIQUE DITE " C DE JOUR " D'EURE-ET-LOIR

ISOPHONE supérieur ou égal à 68 décibels de l'autoroute A11 (planche 14/14)

Date : version 2008

LEGENDE

 isophone sonore supérieur ou égal à 68 décibels



DDT 28

17 Place de la République

CS 40517

28 008 CHARTRES Cedex

Tél : 02 37 20 40 60 Fax : 02 37 36 37 03

Cartographie issue du Scan25®

© IGN - Paris - 2006

Protocole MEDAD-IGN-MAP du 24/07/2007

reproduction interdite

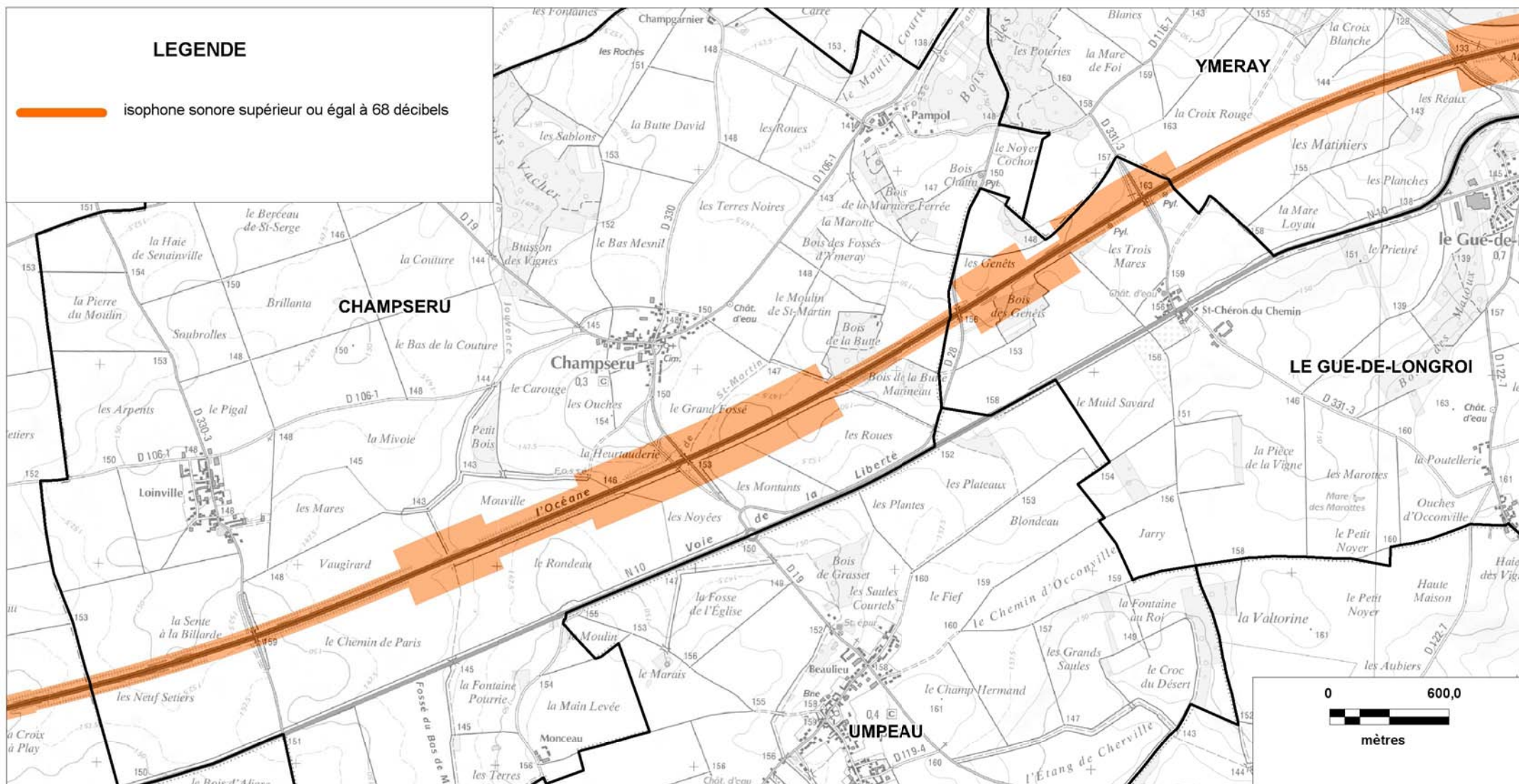
Sources des données : CETE Normandie Centre

Nom du fichier : A11_Carte_C_Jour_Bleury.wor

CARTE STRATEGIQUE DITE " C DE JOUR " D'EURE-ET-LOIR

ISOPHONE supérieur ou égal à 68 décibels de l'autoroute A11 (planche 13/14)

Date : version 2008



DDT 28

17 Place de la République

CS 40517

28 008 CHARTRES Cedex

Tél : 02 37 20 40 60 Fax : 02 37 36 37 03

Cartographie issue du Scan25®

© IGN - Paris - 2006

Protocole MEDAD-IGN-MAP du 24/07/2007

reproduction interdite

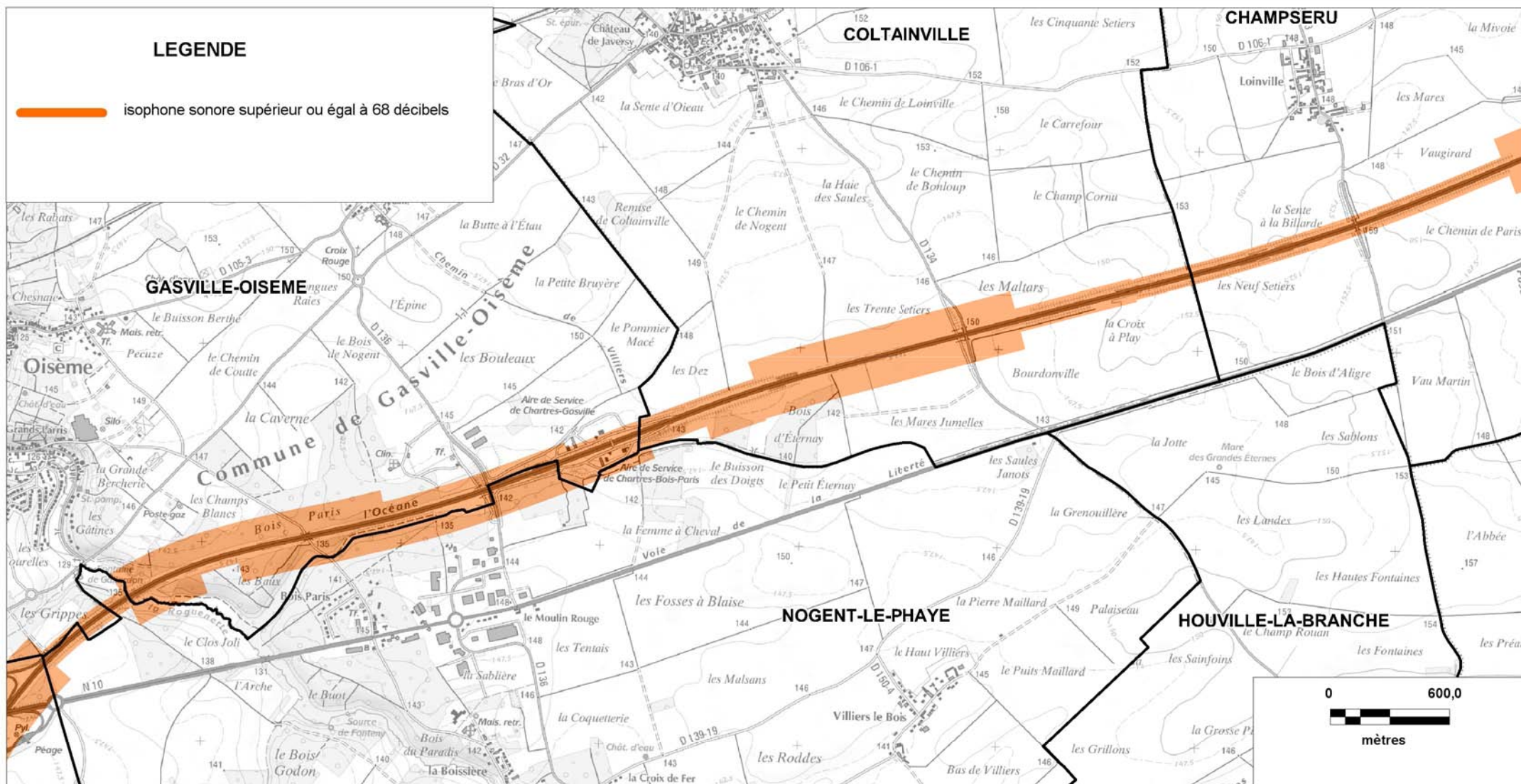
Sources des données : CETE Normandie Centre

Nom du fichier : A11_Carte_C_Jour_Champseru.wor

CARTE STRATEGIQUE DITE " C DE JOUR " D'EURE-ET-LOIR

ISOPHONE supérieur ou égal à 68 décibels de l'autoroute A11 (planche 12/14)

Date : version 2008



DDT 28

17 Place de la République

CS 40517

28 008 CHARTRES Cedex

Tél : 02 37 20 40 60 Fax : 02 37 36 37 03

Cartographie issue du Scan25®

© IGN - Paris - 2006

Protocole MEDAD-IGN-MAP du 24/07/2007

reproduction interdite

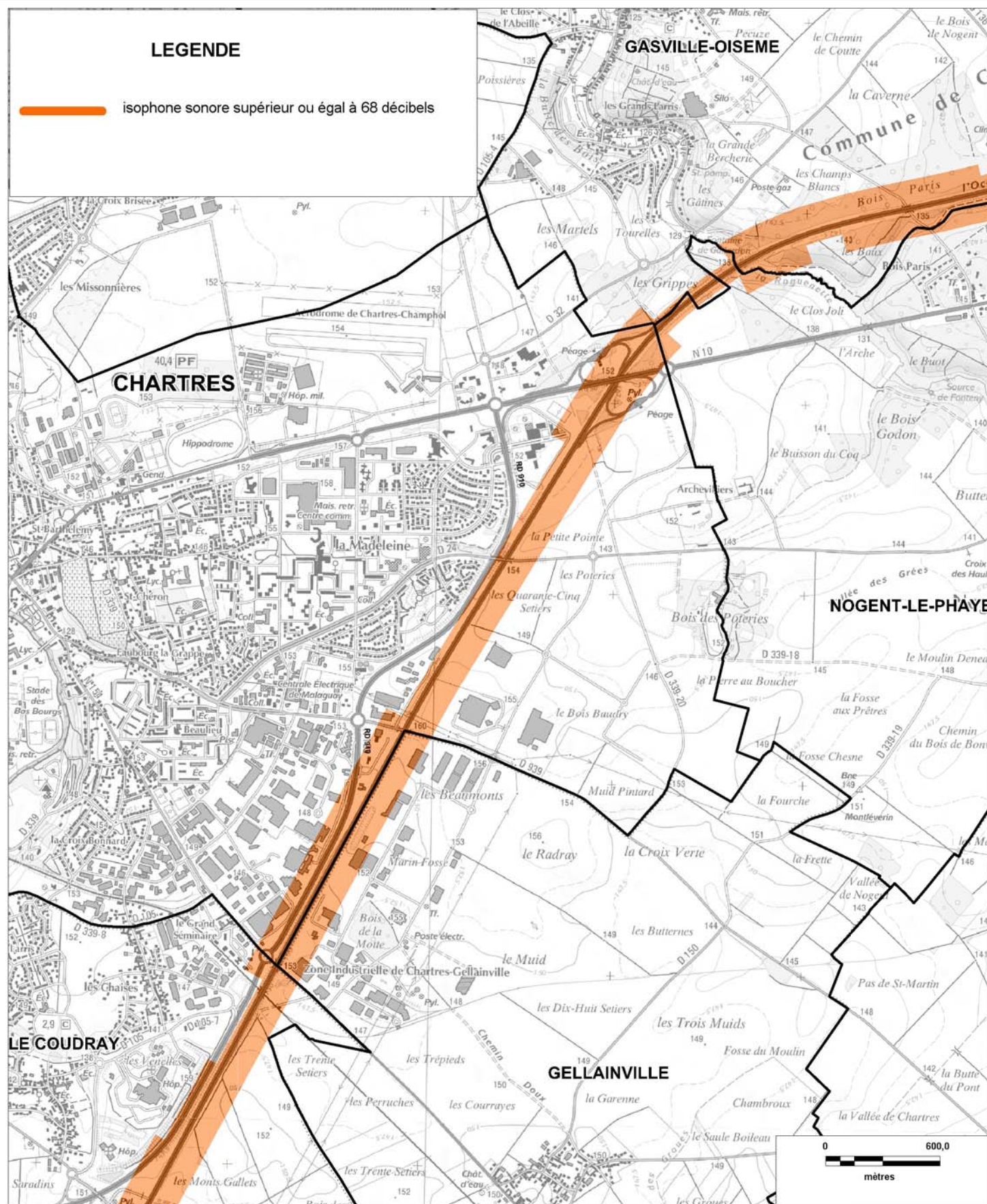
Sources des données : CETE Normandie Centre

Nom du fichier : A11_Carte_C_Jour_Coltainville.wor

CARTE STRATEGIQUE DITE " C DE JOUR " D'EURE-ET-LOIR

ISOPHONE supérieur ou égal à 68 décibels de l'autoroute A11 (planche 11/14)

Date : version 2008



DDT 28

17 Place de la République

CS 40517

28 008 CHARTRES Cedex

Tél : 02 37 20 40 60 Fax : 02 37 36 37 03

Cartographie issue du Scan25®

© IGN - Paris - 2006

Protocole MEDAD-IGN-MAP du 24/07/2007

reproduction interdite

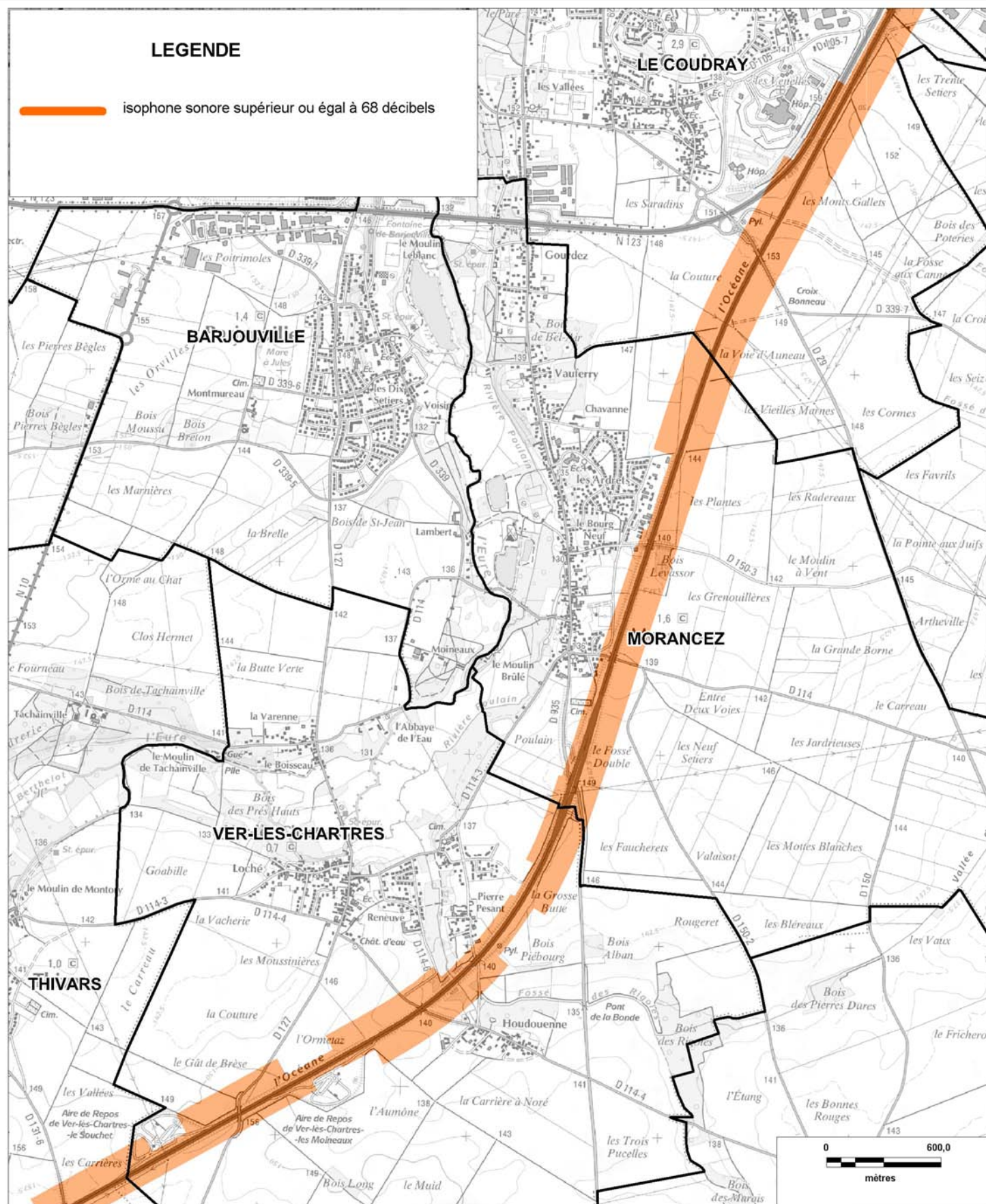
Sources des données : CETE Normandie Centre

Nom du fichier : A11_Carte_C_jour_Chartres.wor

CARTE STRATEGIQUE DITE " C DE JOUR " D'EURE-ET-LOIR

ISOPHONE supérieur ou égal à 68 décibels de l'autoroute A11 (planche 10/14)

Date : version 2008




CARTE STRATEGIQUE DITE " C DE JOUR " D'EURE-ET-LOIR

ISOPHONE supérieur ou égal à 68 décibels de l'autoroute A11 (planche 9/14)

Date : version 2008

LEGENDE

 isophone sonore supérieur ou égal à 68 décibels



DDT 28

17 Place de la République

CS 40517

28 008 CHARTRES Cedex

Tél : 02 37 20 40 60 Fax : 02 37 36 37 03

Cartographie issue du Scan25®

© IGN - Paris - 2006

Protocole MEDAD-IGN-MAP du 24/07/2007

reproduction interdite

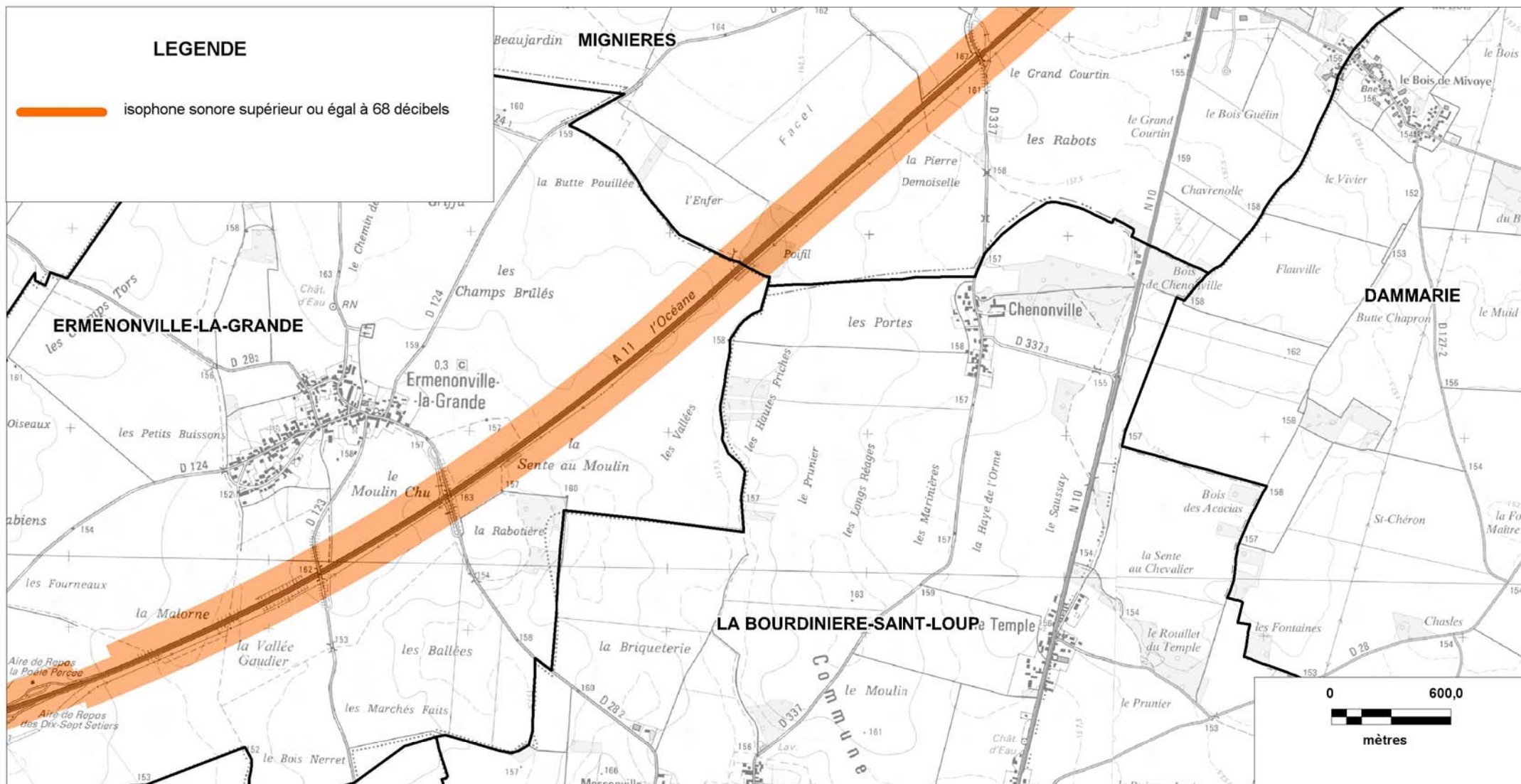
Sources des données : CETE Normandie Centre

Nom du fichier : A11_Carte_C_Jour_Thivars.wor

CARTE STRATEGIQUE DITE " C DE JOUR " D'EURE-ET-LOIR

ISOPHONE supérieur ou égal à 68 décibels de l'autoroute A11 (planche 8/14)

Date : version 2008



DDT 28

17 Place de la République

CS 40517

28 008 CHARTRES Cedex

Tél : 02 37 20 40 60 Fax : 02 37 36 37 03

Cartographie issue du Scan25®

© IGN - Paris - 2006

Protocole MEDAD-IGN-MAP du 24/07/2007

reproduction interdite

Sources des données : CETE Normandie Centre


Nom du fichier : A11_Carte_C_Jour_La_Bourdinere.wor

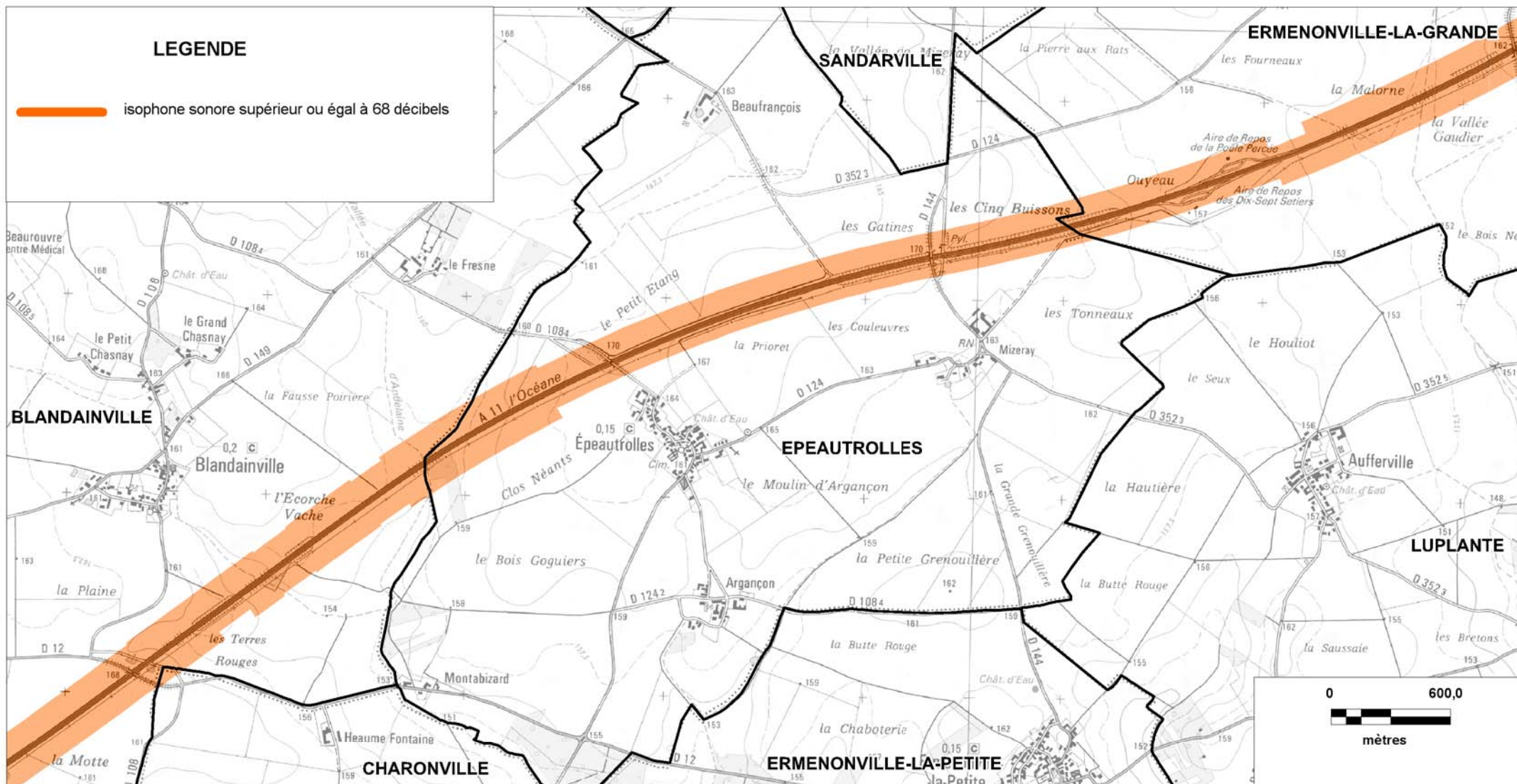
CARTE STRATEGIQUE DITE " C DE JOUR " D'EURE-ET-LOIR

ISOPHONE supérieur ou égal à 68 décibels de l'autoroute A11 (planche 7/14)

Date : version 2008

LEGENDE

 isophone sonore supérieur ou égal à 68 décibels



DDT 28

17 Place de la République

CS 40517

28 008 CHARTRES Cedex

Tél : 02 37 20 40 60 Fax : 02 37 36 37 03

Cartographie issue du Scan25®
© IGN - Paris - 2006
Protocole MEDAD-IGN-MAP du 24/07/2007
reproduction interdite

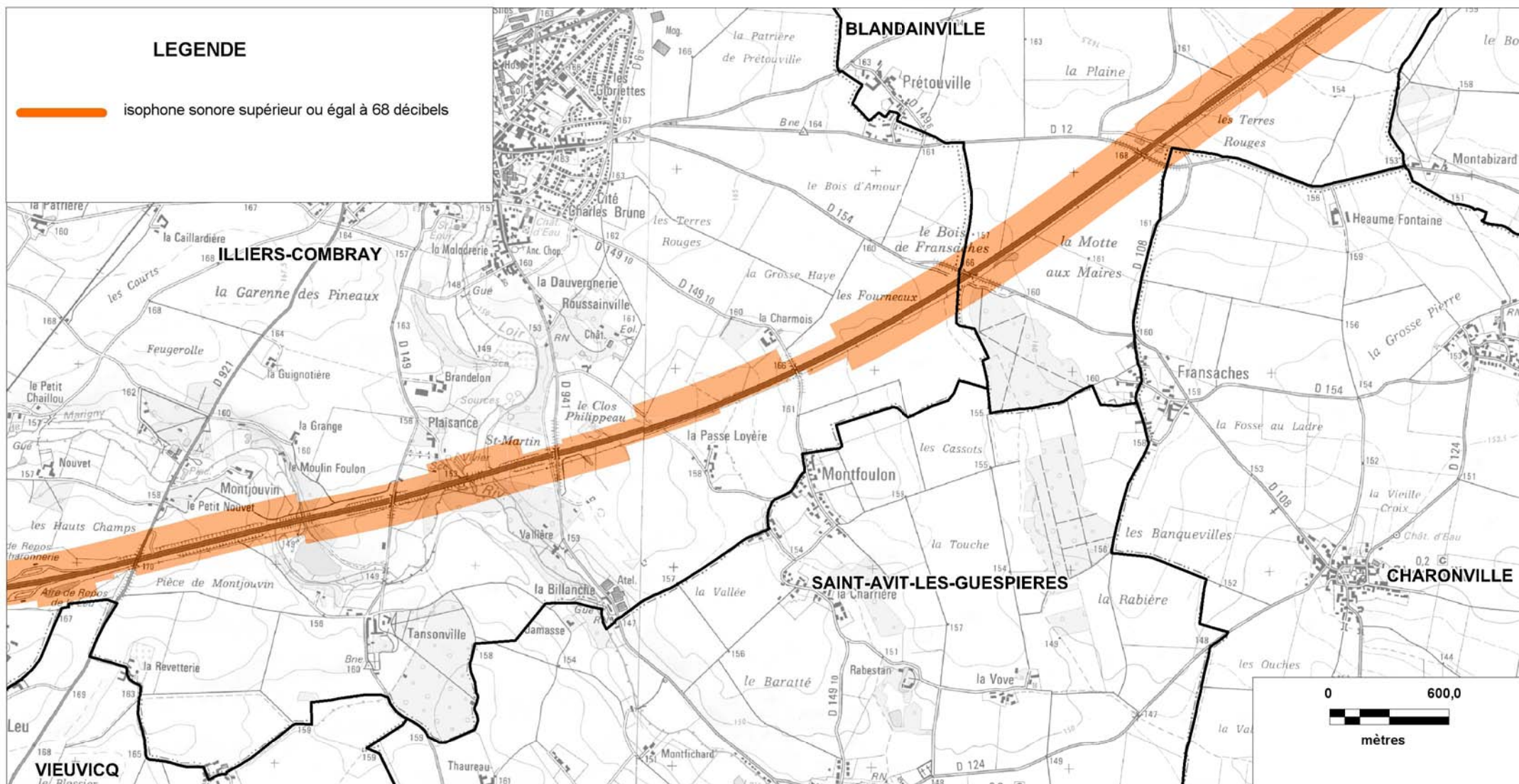
Sources des données : CETE Normandie Centre

Nom du fichier : A11_Carte_C_Jour_Epeautrolles.wor

CARTE STRATEGIQUE DITE " C DE JOUR " D'EURE-ET-LOIR

ISOPHONE supérieur ou égal à 68 décibels de l'autoroute A11 (planche 6/14)

Date : version 2008



DDT 28

17 Place de la République

CS 40517

28 008 CHARTRES Cedex

Tél : 02 37 20 40 60 Fax : 02 37 36 37 03

Cartographie issue de Scan25®

© IGN - Paris - 2006

Protocole MEDAD-IGN-MAP du 24/07/2007

reproduction interdite

Sources des données : CETE Normandie Centre


Nom du fichier : A11_Carte_C_Jour_Charonville.wor

CARTE STRATEGIQUE DITE " C DE JOUR " D'EURE-ET-LOIR

ISOPHONE supérieur ou égal à 68 décibels de l'autoroute A11 (planche 5/14)

Date : version 2008

LEGENDE

 isophone sonore supérieur ou égal à 68 décibels



DDT 28

17 Place de la République

CS 40517

28 008 CHARTRES Cedex

Tél : 02 37 20 40 60 Fax : 02 37 36 37 03

Cartographie issue du Scan25®

© IGN - Paris - 2006

Protocole MEDAD-IGN-MAP du 24/07/2007

reproduction interdite

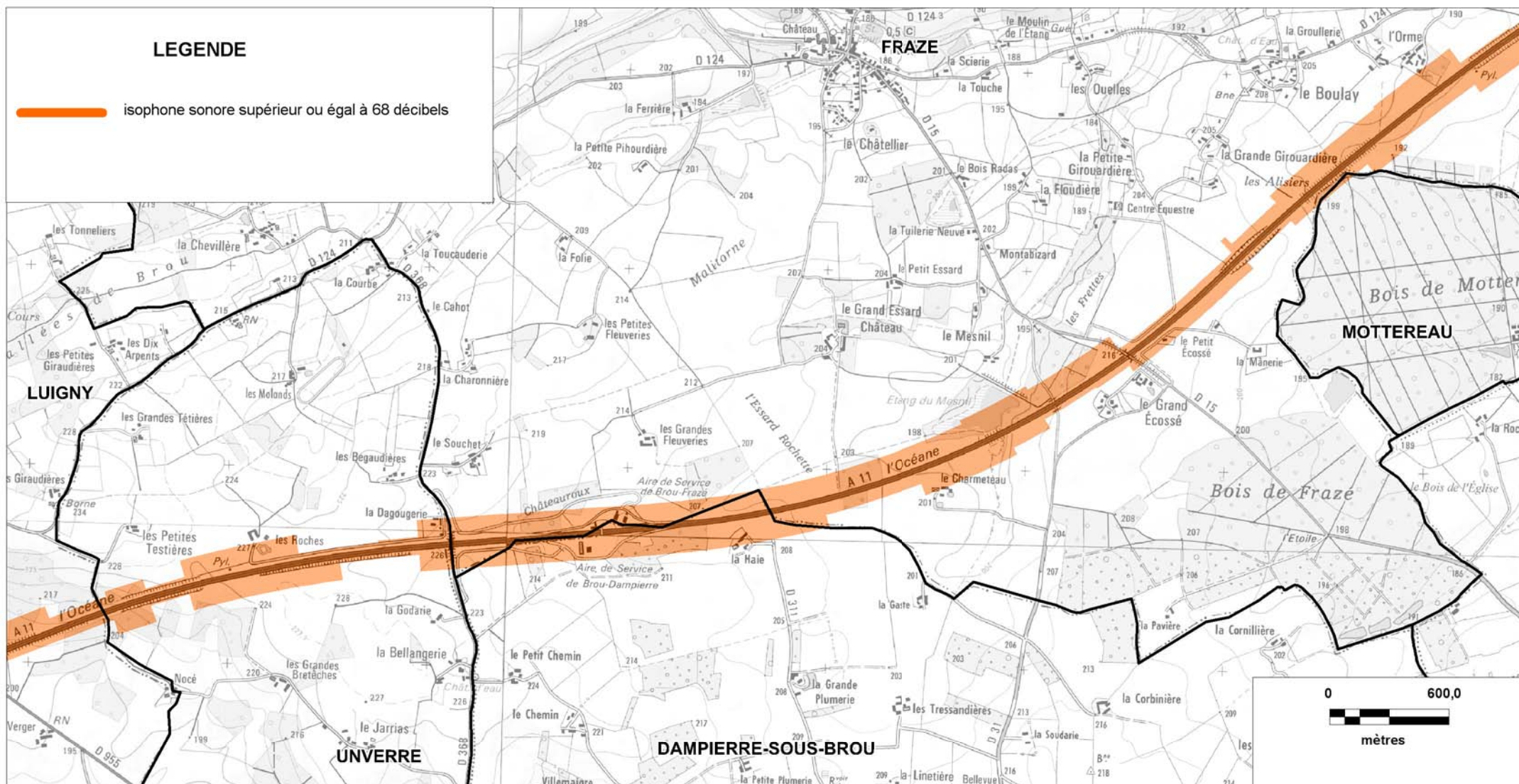
Sources des données : CETE Normandie Centre

Nom du fichier : A11_Carte_C_Jour_Vieuvicq.wor

CARTE STRATEGIQUE DITE " C DE JOUR " D'EURE-ET-LOIR

ISOPHONE supérieur ou égal à 68 décibels de l'autoroute A11 (planche 4/14)

Date : version 2008



DDT 28

17 Place de la République

CS 40517

28 008 CHARTRES Cedex

Tél : 02 37 20 40 60 Fax : 02 37 36 37 03

Cartographie issue du Scan25®

© IGN - Paris - 2006

Protocole MEDAD-IGN-MAP du 24/07/2007

reproduction interdite

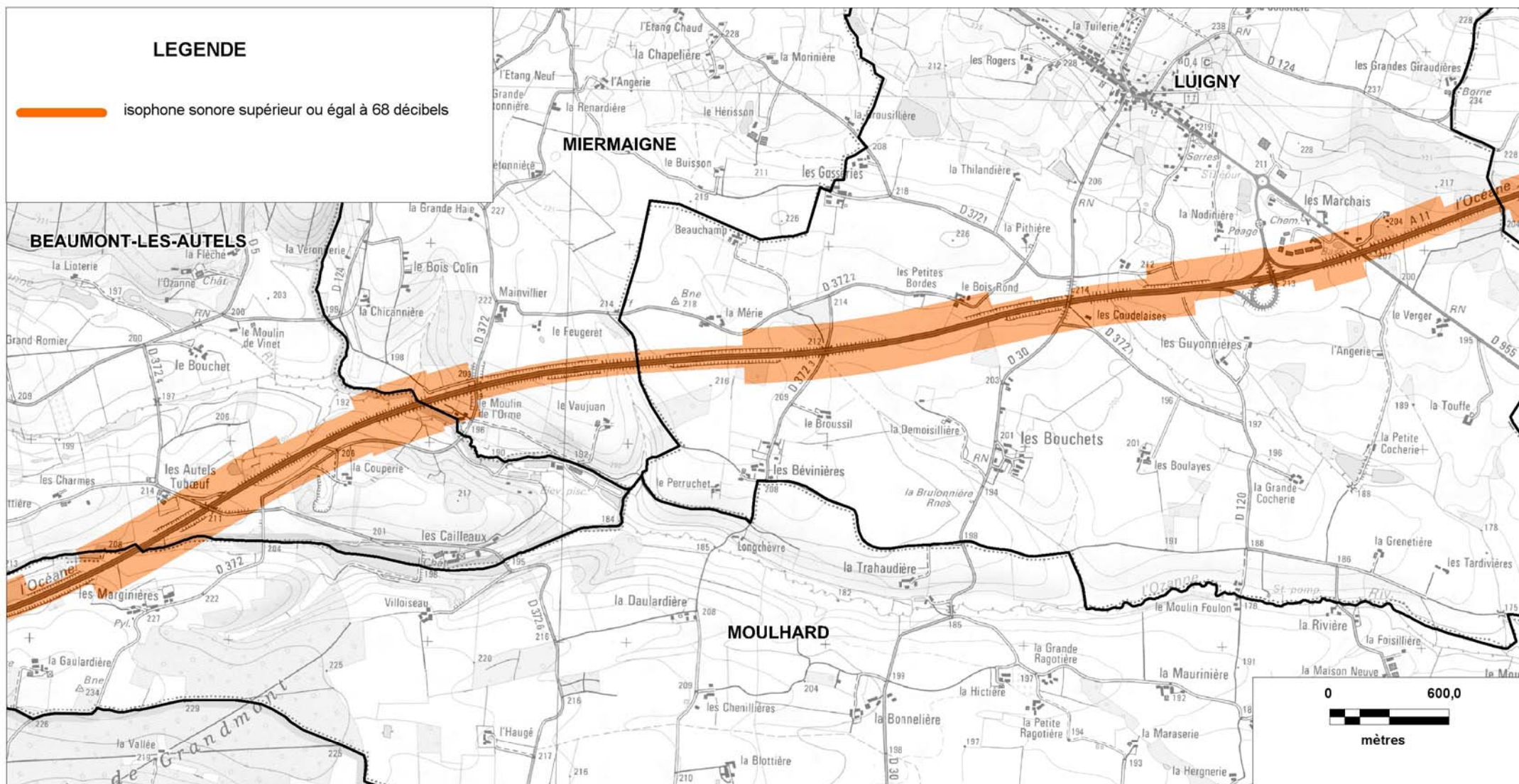
Sources des données : CETE Normandie Centre

Nom du fichier : A11_Carte_C_Jour_Fraze.wor

CARTE STRATEGIQUE DITE " C DE JOUR " D'EURE-ET-LOIR

ISOPHONE supérieur ou égal à 68 décibels de l'autoroute A11 (planche 3/14)

Date : version 2008



DDT 28

17 Place de la République

CS 40517

28 008 CHARTRES Cedex

Tél : 02 37 20 40 60 Fax : 02 37 36 37 03

Cartographie issue du Scan25®

© IGN - Paris - 2006

Protocole MEDAD-IGN-MAP du 24/07/2007

production interdite

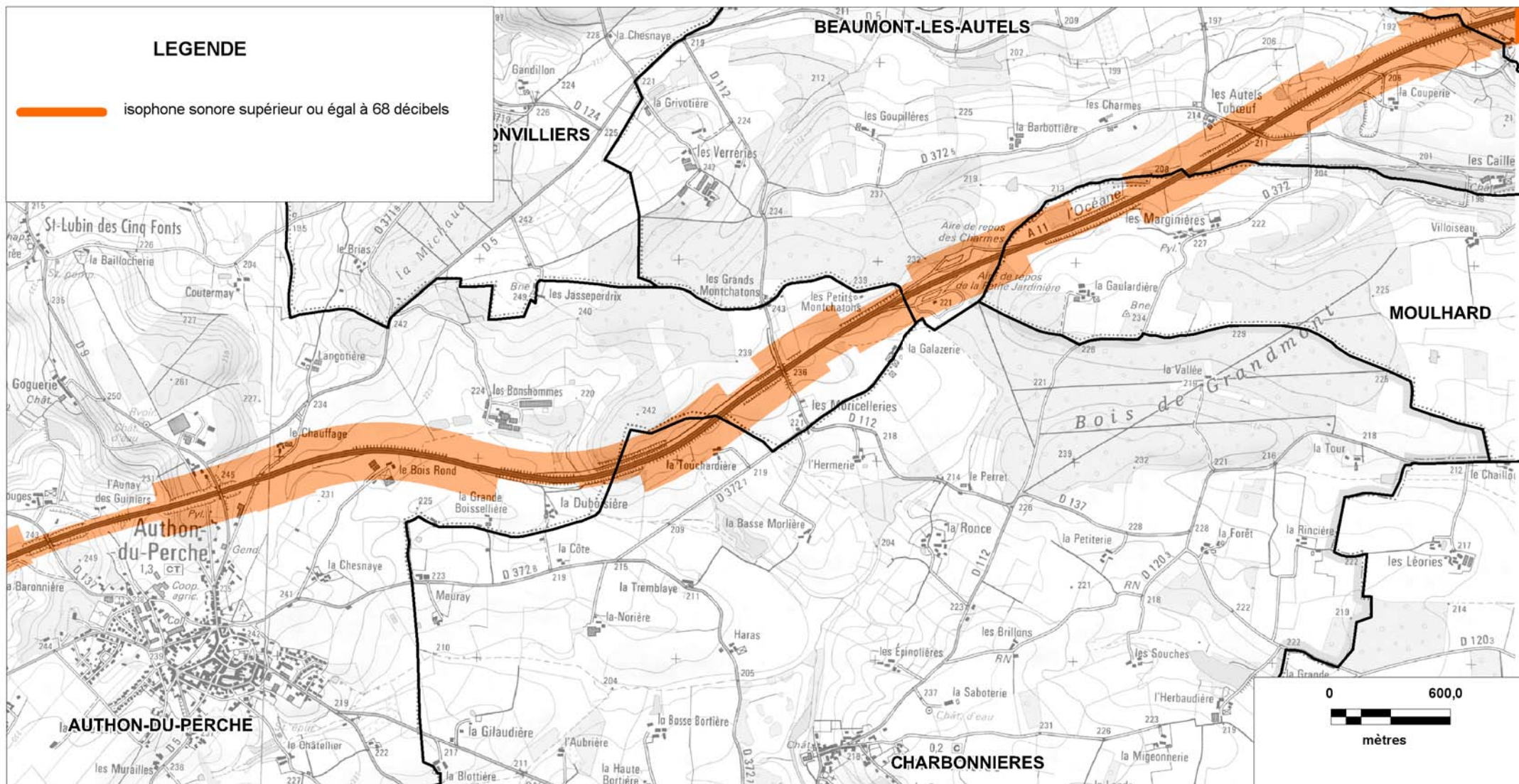
Sources des données : CETE Normandie Centre

Nom du fichier : A11_Carte_C_Jour_Luigny.wor

CARTE STRATEGIQUE DITE " C DE JOUR " D'EURE-ET-LOIR

ISOPHONE supérieur ou égal à 68 décibels de l'autoroute A11 (planche 2/14)

Date : version 2008



DDT 28

17 Place de la République

CS 40517

28 008 CHARTRES Cedex

Tél : 02 37 20 40 60 Fax : 02 37 36 37 03

Cartographie issue du Scan25®

© IGN - Paris - 2006

Protocole MEDAD-IGN-MAP du 24/07/2007

reproduction interdite

Sources des données : CETE Normandie Centre


Nom du fichier : A11_Carte_C_Jour_Moulhard.wor

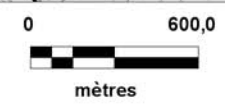
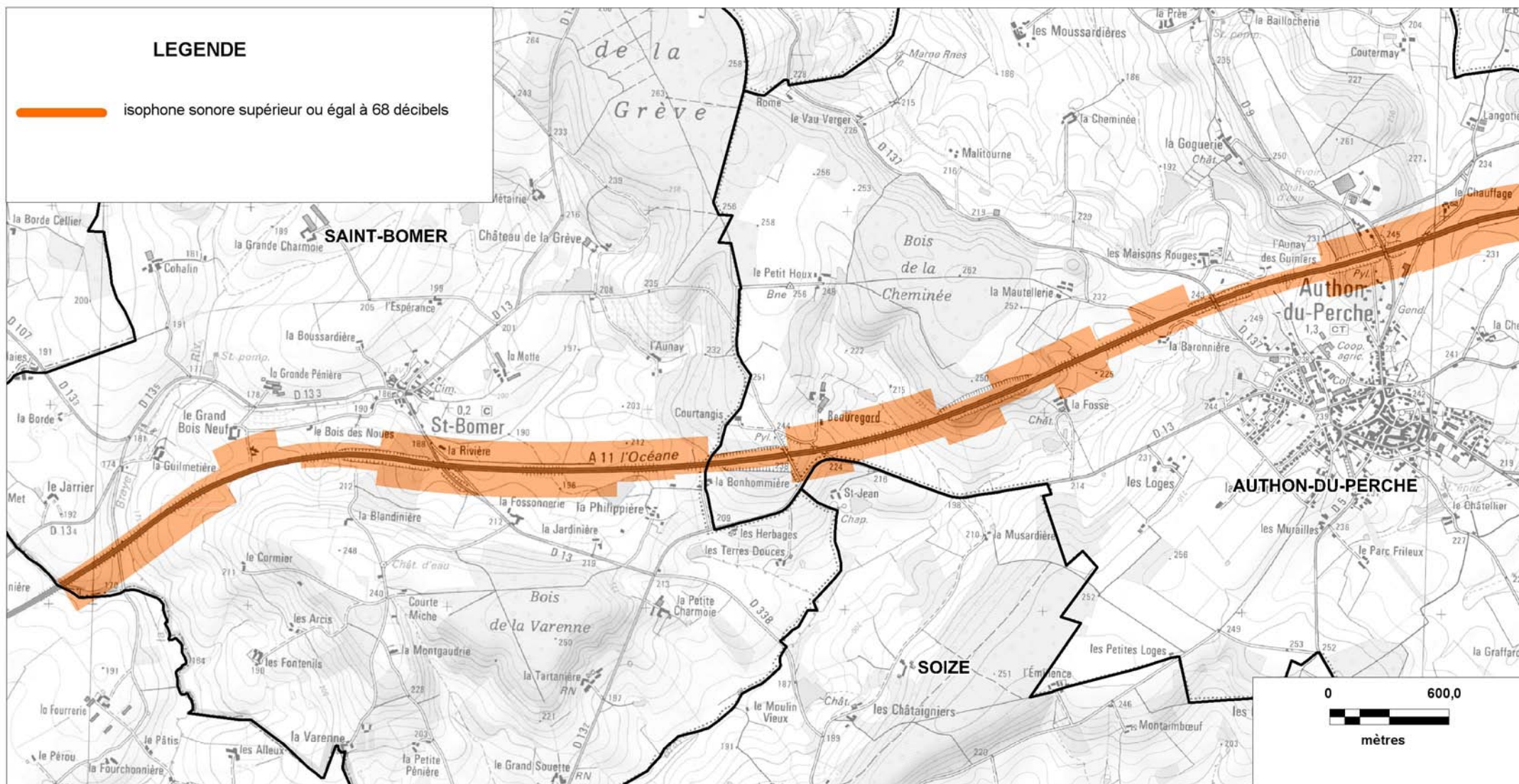
CARTE STRATEGIQUE DITE " C DE JOUR " D'EURE-ET-LOIR

ISOPHONE supérieur ou égal à 68 décibels de l'autoroute A11 (planche 1/14)

Date : version 2008

LEGENDE

 isophone sonore supérieur ou égal à 68 décibels



DDT 28

17 Place de la République

CS 40517

28 008 CHARTRES Cedex

Tél : 02 37 20 40 60 Fax : 02 37 36 37 03

Cartographie issue du Scan25®

© IGN - Paris - 2006

Protocole MEDAD-IGN-MAP du 24/07/2007

reproduction interdite

Sources des données : CETE Normandie Centre

Nom du fichier : A11_Carte_C_Jour_St_Bomer.wor