

PLAN DE PRÉVENTION DES RISQUES NATURELS PRÉVISIBLES SUR LES COMMUNES DE:
 ABONDANT, CHÉRISY ET MONTREUIL (hameau de Fermaincourt)

MOUVEMENTS DE TERRAIN

CARTE DES D'ALÉAS (pièce C)

Vu pour être annexé à notre arrêté
 du 25 NOV. 2005
 CHARTRES, le 25 NOV. 2005
 LE PREFET

Signé:

Patrick SUBREMON

POUR COPIE CONFORME



254

ABONDANT

MONTREUIL

37

C.R.
 (du Dernier Sou)

C.R. n°2
 (du Four)






C.R. n°3
 (du Labyrinthe)

C.R. n°42

251

375

Route Départementale

-  Aléa faible
-  Aléa moyen
-  Aléa fort
-  Limites communales
-  Chemins ruraux

C.R. (des Hirondelles)

CHÉRISY