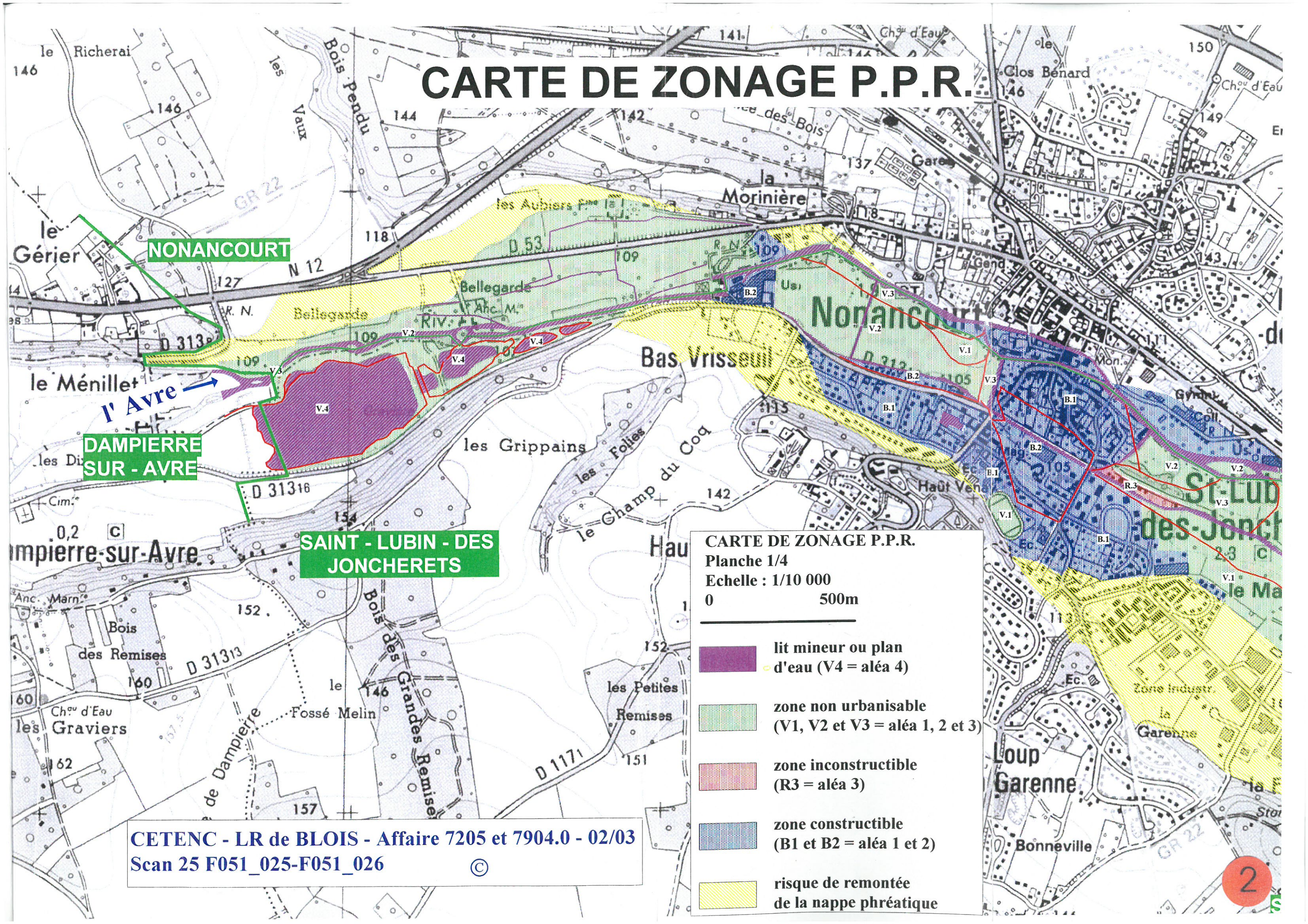


CARTE DE ZONAGE P.P.R.








NONANCOURT

DAMPIERRE SUR-AVRE

SAINT-LUBIN-DES JONCHERETS

CARTE DE ZONAGE P.P.R.
 Planche 1/4
 Echelle : 1/10 000
 0 500m

-  lit mineur ou plan d'eau (V4 = aléa 4)
-  zone non urbanisable (V1, V2 et V3 = aléa 1, 2 et 3)
-  zone inconstructible (R3 = aléa 3)
-  zone constructible (B1 et B2 = aléa 1 et 2)
-  risque de remontée de la nappe phréatique






CETENC - LR de BLOIS - Affaire 7205 et 7904.0 - 02/03
 Scan 25 F051_025-F051_026 ©

CARTE DE ZONAGE P.P.R.

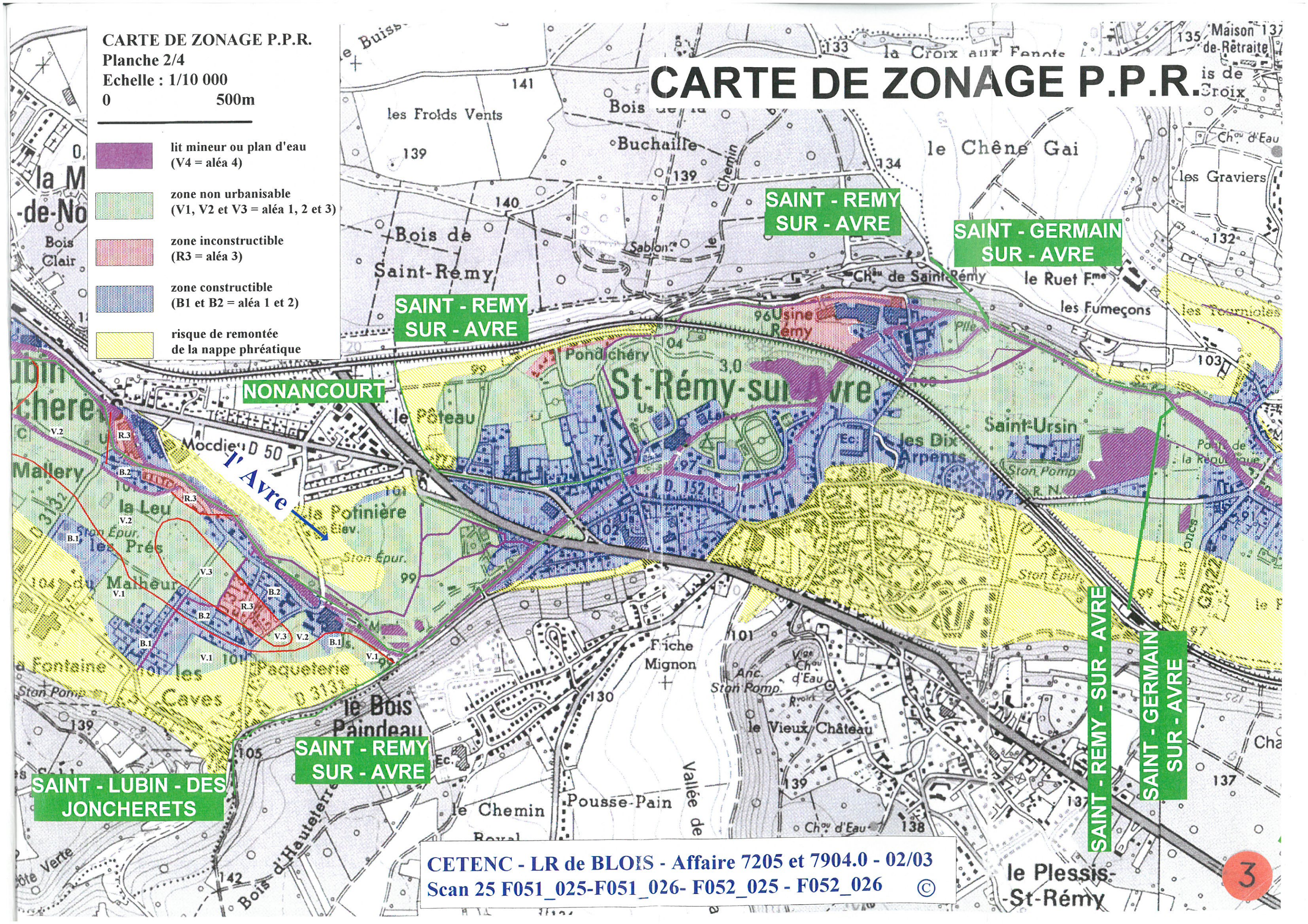
Planche 2/4

Echelle : 1/10 000

0 500m

-  lit mineur ou plan d'eau (V4 = aléa 4)
-  zone non urbanisable (V1, V2 et V3 = aléa 1, 2 et 3)
-  zone inconstructible (R3 = aléa 3)
-  zone constructible (B1 et B2 = aléa 1 et 2)
-  risque de remontée de la nappe phréatique

CARTE DE ZONAGE P.P.R.



CETENC - LR de BLOIS - Affaire 7205 et 7904.0 - 02/03
 Scan 25 F051_025-F051_026- F052_025 - F052_026 ©

CARTE DE ZONAGE P.P.R.

Planche 3/4

Echelle : 1/10 000

0 500m

-  lit mineur ou plan d'eau (V4 = aléa 4)
-  zone non urbanisable (V1, V2 et V3 = aléa 1, 2 et 3)
-  zone inconstructible (R3 = aléa 3)
-  zone constructible (B1 et B2 = aléa 1 et 2)
-  risque de remontée de la nappe phréatique

CARTE DE ZONAGE P.P.R.

Mesnil-sur-l'Estree

MESNIL - SUR - L'ESTREE

MESNIL - SUR - L'ESTREE

VERT - EN - DROUAIS

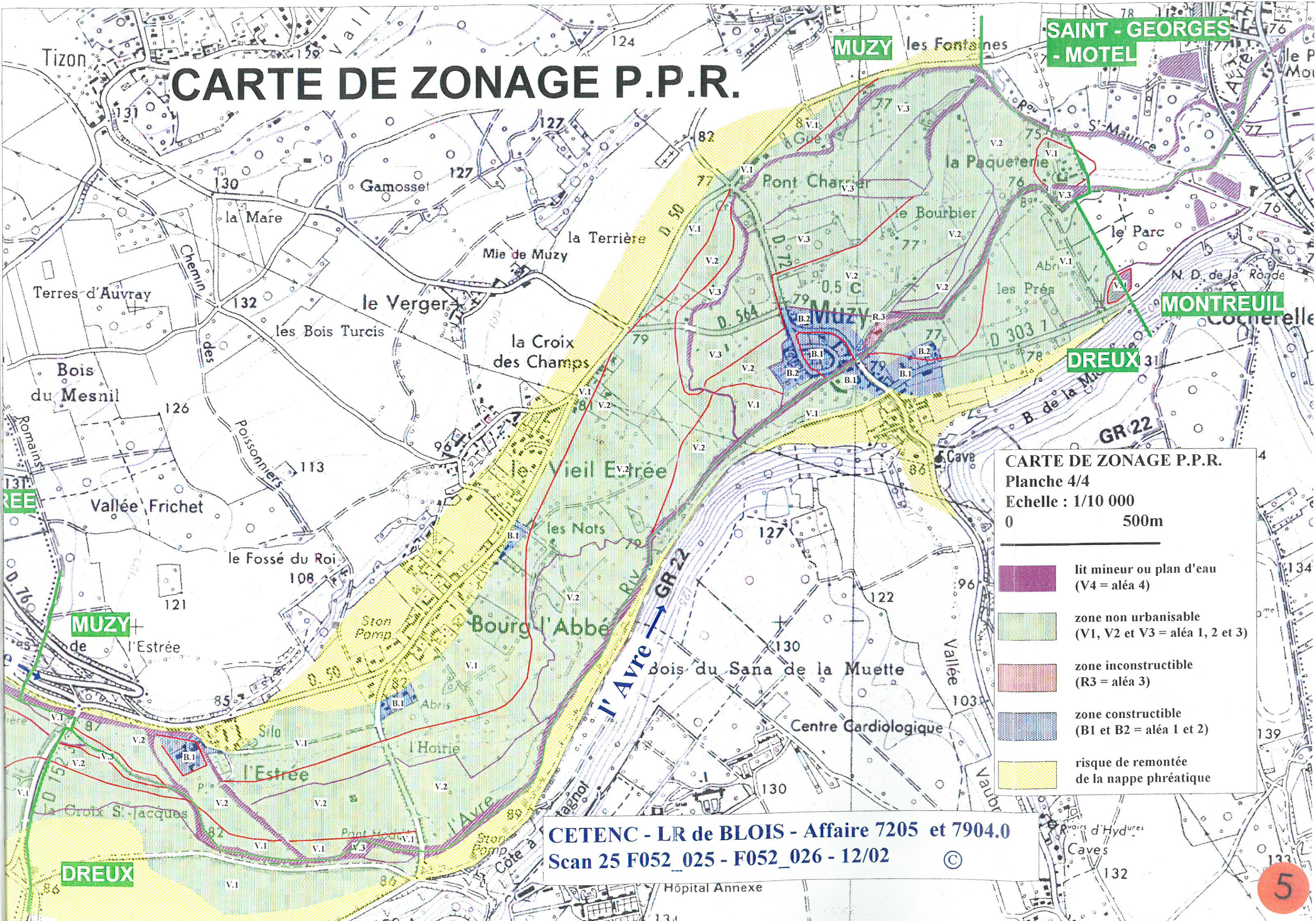
SAINT - GERMAIN SUR - AVRE

VERT - EN - DROUAIS

CETENC - LR de BLOIS - Affaire 7205 et 7904.0

Scan 25 F052_025 - F052_026 - 12/02 ©

CARTE DE ZONAGE P.P.R.



CARTE DE ZONAGE P.P.R.
 Planche 4/4
 Echelle : 1/10 000
 0 500m

- lit mineur ou plan d'eau
(V4 = aléa 4)
- zone non urbanisable
(V1, V2 et V3 = aléa 1, 2 et 3)
- zone inconstructible
(R3 = aléa 3)
- zone constructible
(B1 et B2 = aléa 1 et 2)
- risque de remontée de la nappe phréatique

CETENC - LR de BLOIS - Affaire 7205 et 7904.0
 Scan 25 F052_025 - F052_026 - 12/02 ©