

**LEGENDE**

**Constructibilité règlementée en aléa fort**

 Lit mineur ou plan d'eau ou (BS) Bras Secondaire

 Zone verte V3


 Zone rouge

**Constructibilité règlementée en aléa faible ou moyen**


 Zone bleue


 Zone verte V1 et V2

**Zone de remontée de nappe**

 Zone jaune

**72.50** Altitude de la "cote de référence"  
Cote de crue + 0.20 m (NGF 69)

 Profil en travers

 Limite de zone inondable

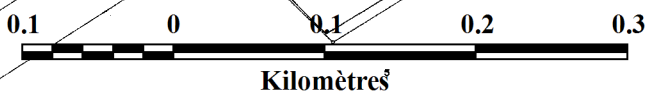
 Limite de commune

Dernière MAJ - Février 2015

**ALLUYES**

**MONTBOISSIE**

**ALLUYES**



Echelle: 1:5 000

PRÉ DE VILBON

LE PONT DE L'ISLE (HEURVERISE)

LE BOIS DE L'ISLE

Le Guéverron

126.62

126.96

126.72

126.67

