




LEGENDE


Constructibilité règlementée en aléa fort

 Lit mineur ou plan d'eau ou (BS) Bras Secondaire

 Zone verte V3

 Zone rouge

Constructibilité règlementée en aléa faible ou moyen

 Zone bleue


 Zone verte V1 et V2

Zone de remontée de nappe

 Zone jaune

72.50 Altitude de la "cote de référence"
Cote de crue + 0.20 m (NGF 69)

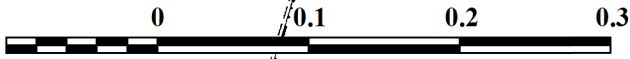
 Profil en travers

 Limite de zone inondable

 Limite de commune

LE GRÈS

Dernière MAJ - Février 2015



Echelle: 1:5 000

ARBOUE

SAIN CHRIS

DONNEMAIN SAINT-MAMES

LA CONIE

DONNEMAIN SAINT-MAMES

LES ANDELETS

BEAULIEU

LES HAUTS DE ANDELETS

REAGES

