


LEGENDE


Constructibilité réglementée en aléa fort

 Lit mineur ou plan d'eau ou (BS) Bras Secondaire

 Zone verte V3


 Zone rouge

Constructibilité réglementée en aléa faible ou moyen

 Zone bleue

 Zone verte V1 et V2

Zone de remontée de nappe

 Zone jaune

72.50 Altitude de la "cote de référence"
Cote de crue + 0.20 m (NGF 69)

 Profil en travers

 Limite de zone inondable

 Limite de commune

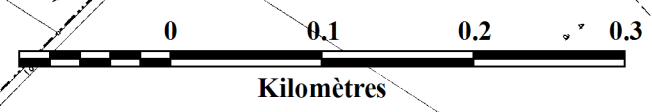
**MONTIGNY
LE-GANNELON**

**MONTIGNY
LE-GANNELON**

CLOYES

L'YERRE

Dernière MAJ - Février 2015



Echelle: 1:5 000