



# LEGENDE


## Constructibilité règlementée en aléa fort

 Lit mineur ou plan d'eau ou (BS) Bras Secondaire

 Zone verte V3


 Zone rouge

## Constructibilité règlementée en aléa faible ou moyen


 Zone bleue

 Zone verte V1 et V2

## Zone de remontée de nappe

 Zone jaune

**72.50** Altitude de la "cote de référence"  
Cote de crue + 0.20 m (NGF 69)

 Profil en travers

 Limite de zone inondable

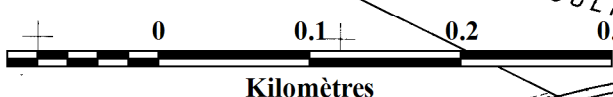
 Limite de commune

CARTE DE ZONAGE REGLEMENTAIRE DU LOIR

**10**

# SAINT-DENIS LES-PONTS

Dernière MAJ - Février 2015



Echelle: 1:5 000

