











COMMUNE DU MESNIL SIMON
DEPARTEMENT D'EURE ET LOIR

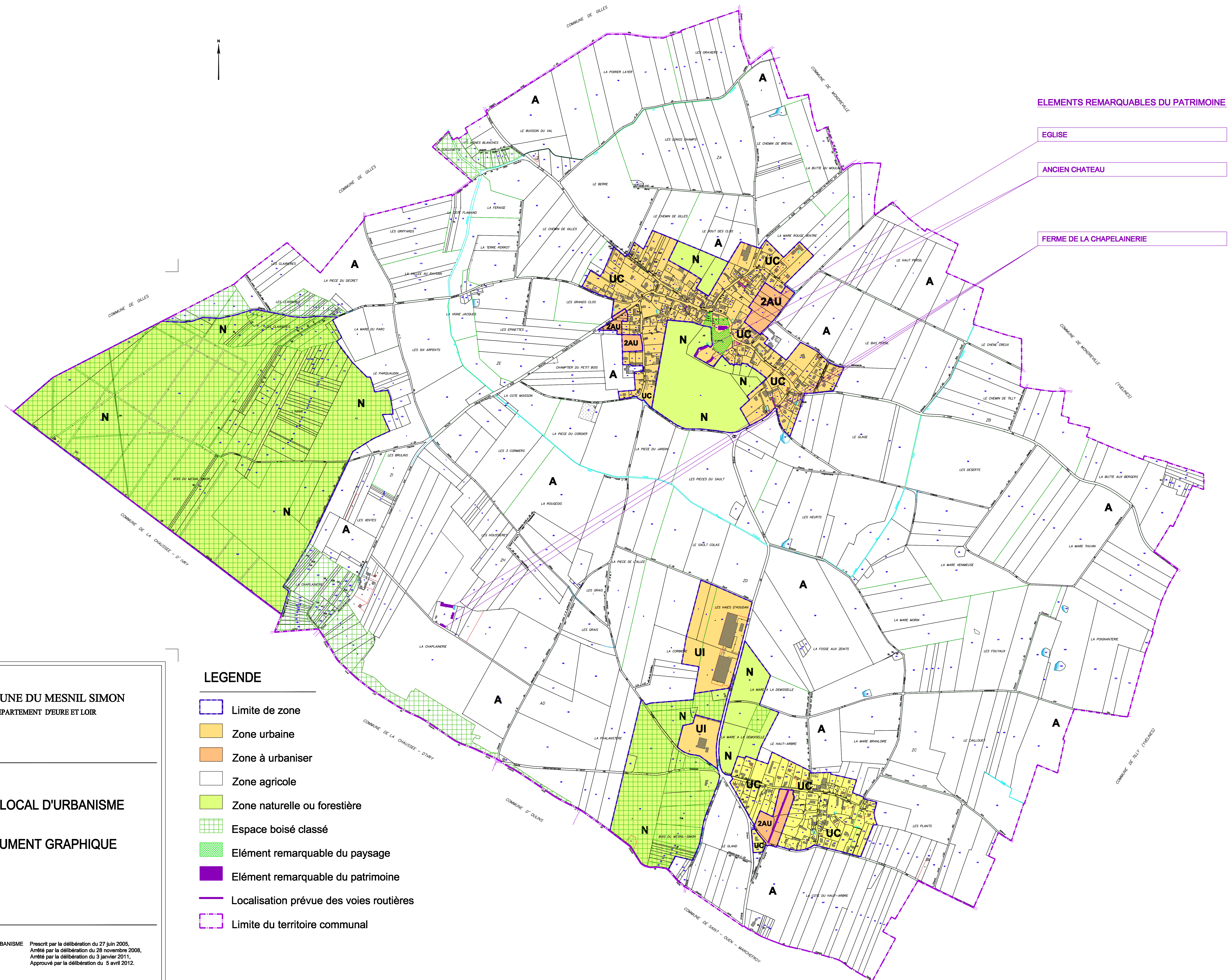

PLAN LOCAL D'URBANISME
DOCUMENT GRAPHIQUE

PLAN LOCAL D'URBANISME Prescrit par la délibération du 27 juin 2005.
Arrêté par la délibération du 28 novembre 2008.
Arrêté par la délibération du 3 janvier 2011.
Approuvé par la délibération du 5 avril 2012.

LEGENDE

-  Limite de zone
-  Zone urbaine
-  Zone à urbaniser
-  Zone agricole
-  Zone naturelle ou forestière
-  Espace boisé classé
-  Élément remarquable du paysage
-  Élément remarquable du patrimoine
-  Localisation prévue des voies routières
-  Limite du territoire communal

ECHELLE : 1 / 5000



ELEMENTS REMARQUABLES DU PATRIMOINE

EGLISE

ANCIEN CHATEAU

FERME DE LA CHAPLAINERIE